

# РЕД ВОЖЊЕ

## 4.3

**ЗА ПРУГЕ И ДЕОНИЦЕ ПРУГА:**

**НОВИ САД РАНЖИРНА/НОВИ САД – ОРЛОВАТ – ОРЛОВАТ СТАЈ. УКР.  
ПАНЧЕВО ГЛАВНА СТАНИЦА – ЗРЕЊАНИН  
ПОДБАРА – РАСПУТНИЦА 3 – РАСПУТНИЦА 2 – (КАЋ)  
(РИМСКИ ШАНЧЕВИ) – РАСПУТНИЦА 1 – РАСПУТНИЦА 3 – ПОДБАРА  
РИМСКИ ШАНЧЕВИ – ЖАБАЉ  
ОРЛОВАТ – РАСПУТНИЦА ОРЛОВАТ**

**Зауставни пут на свим пругама је 700 m  
Возно особље се обавештава о променама у саобраћају и о  
променама укрштавања осим на прузи Нови Сад ранжирна/Нови Сад –  
Сајлово расп. и одј.**

**Важи од 15.12.2024. до 13.12.2025.**

**Само за службену употребу**

**Београд, 2024.**

---

За ово издање задужен је Сектор за приступ железничкој инфраструктури и Сектор за ИТ  
„Инфраструктура железнице Србије“ а.д.

---

Уређивање Књижице реда вожње  
Сектор за приступ железничкој инфраструктури

Припрема за штампу  
Сектор за приступ железничкој инфраструктури  
Сектор за ИТ

Тираж: 536 примерака










# САДРЖАЈ

Страна

Измене, допуне и исправке реда вожње.....	4
Тумачење ознака и објашњења.....	5
Преглед табела књижице реда вожње.....	9
Преглед службених места, удаљености и највећих допуштених брзина .....	11
Преглед ограничених брзина.....	13
Преглед службених места са ограниченим радним временом.....	14
Преглед службених места и возова које скретничар не дочекује код улазне скретнице.....	18
Преглед затвора колосека за редовно одржавање.....	18
Преглед деоница за одржавање пруга.....	20
Преглед деоница за одржавање ТТ постројења.....	20
Преглед деоница за одржавање СС постројења.....	21
Списак пруга.....	22
Ред вожње возова 4.3.....	23
Регистар возова по странама.....	97
Регистар возова по странама за измене реда вожње.....	103










### ТУМАЧЕЊЕ ОЗНАКА И ОБЈАШЊЕЊА

1. **C** = Редом вожње предвиђена вожња у скретање (колона 6<sup>1)</sup> испред одговарајућег времена доласка или поласка у зависности да ли је вожња у скретање при уласку или изласку).
2.  = Улазак воза на слепи (крњи) колосек ограниченом брзином од 30 km/h (колона 6<sup>1)</sup> испред времена доласка).
3.  = Улазак моторног воза ограниченом брзином од 10 km/h на колосек који је заузет оваквим возовима у станицама у којима главни колосеци нису подељени прописаним сигналимa на ограничене одсеке пута вожње (колона 6<sup>1)</sup> испред времена доласка).
4.  = Улазак теретног воза са 30 km/h на колосек на којем возу није обезбеђен пут претрчавања на излазној страни због маневрисања (колона 6<sup>1)</sup> испред времена доласка).
5.  = Службено место за односни воз није поседнуто. Главни сигнали изузетно не важе за односни воз када кроз њега пролази у време прописаног прекида службе. Воз пролази кроз службено место брзином од 50 km/h уколико није прописана нижа ограничена брзина (колона 6<sup>1)</sup> испред времена доласка). Ова ознака се не уписује код службених места на ТК прузи.
6. **7**  = Службено место за односни воз није поседнуто само одређеног дана, а главни сигнали изузетно не важе за односни воз. Воз пролази кроз службено место брзином од 50 km/h уколико није прописана нижа ограничена брзина (колона 6<sup>1)</sup> испред времена доласка/поласка). Звездица (\*) десно изнад црног кључа означава да службено место за односни воз није поседнуто у дане државних и верских празника који се обележавају нерадно.
7.  = Црни квадрат са стрелицом означава гурани воз (колона 6<sup>1)</sup> испред времена поласка).
8. — = Цртица означава редом вожње непредвиђену или технички неостварљиву вожњу преко распутнице или скретничког подручја (колона 2<sup>1)</sup> или 3<sup>1)</sup>).
9.  = Стрелице према горе означавају вожњу по неправилном колосеку на двоколосечној прузи (колона 6<sup>1)</sup> испред времена поласка).
10.  = Вертикалном линијом повезане хоризонталне цртице означавају пругу или део пруге на којој се саобраћај узастопних возова одвија у станичном или одјавном размаку (колона 7<sup>2)</sup> и на графикону).
11.  = Вертикална линија у виду повезаних косих крстића означава пругу или део пруге с међустаничном зависношћу (колона 7<sup>2)</sup> и на графикону).

<sup>1)</sup>Преглед реда вожње возова

<sup>2)</sup>Преглед службених места, удаљености и највећих допуштених брзина

- |     |   |  |
|-----|---|--|
| 12. |  | = Вертикална линија у виду повезаних кружића, означава пругу или део пруге опремљен АПБ-ом (колона 7 <sup>2)</sup> и на графикону).  |
| 13. |  | = Вертикална линија у виду повезаних тачака, означава пругу или део пруге опремљен телекомандом са АПБ-ом (колона 7 <sup>2)</sup> и на графикону).                                     |
| 14. |  | = Вертикална линија у виду повезаних тачака са косим крстићем, означава пругу или део пруге опремљен телекомандом са међустаничном зависношћу (колона 7 <sup>2)</sup> и на графикону). |
| 15. |  | = Вертикална линија у виду повезаних квадрата означава пругу или део АПБ пруге са обостраним саобраћајем (колона 7 <sup>2)</sup> и на графикону).                                      |
| 16. |  | = Вертикална линија у виду повезаних црних квадрата означава пругу или део ТК пруге са обостраним саобраћајем (колона 7 <sup>2)</sup> и на графикону).                                 |
| 17. |  | = Тестераста линија означава електрифицирану пругу (на графикону).   |
| 18. |  | = Две усправне паралелне линије означавају двоколосечну пругу (на графикону).  |
| 19. | X   | = Бављење воза за превоз путника само из саобраћајних разлога (колона 6 <sup>1)</sup> испред времена доласка и на графикону).  |
| 20. | Y   | = Бављење воза за потребе путника и из саобраћајних разлога (колона 6 <sup>1)</sup> испред времена доласка и на графикону).  |
| 21. | ○   | = Воз саобраћа у дане уписане у кругу.   |
| 22. | □   | = Воз не саобраћа у дане уписане у квадрату.   |
| 23. |   | = Дани у недељи означавају се бројевима:<br>1 – Понедељак<br>2 – Уторак<br>3 – Среда<br>4 – Четвртак<br>5 – Петак<br>6 – Субота<br>7 – Недеља  |
| 24. | АС Р-1  | = Означава први режим вожње (односно 2, 3 или Е-режим) на пругама опремљеним ауто-стоп уређајима, као и у случајевима када се мења режим рада (колона 9 <sup>3)</sup> ).               |
| 25. | РДВ А-63  | = Означава режим рада (А) и број канала (63) локомотивске радио-диспечерске везе, као и у случају када се мења број канала (колона 4 <sup>1)</sup> испод имена службеног места)        |

<sup>3)</sup> Регистар возова по странама

26. 1), 2),... = Ознаке за напомене које служе да се означе ближа обавештења о називу воза, релацији, периоду саобраћаја и сл.
27. Узроци ограничених брзина означавају се приказаним скраћеницама:
- |    |   |                                       |
|----|---|---------------------------------------|
| ск | = | скретница (ако је на отвореној прузи) |
| м  | = | мост                                  |
| пп | = | путни прелаз                          |
| т  | = | тунел                                 |
| ст | = | слаб терен                            |
| к  | = | кривина                               |
| мр | = | место мерења радиоактивности          |
- У колони 4<sup>1)</sup> уписује се километарски положај почетка, узрок и величина ограничене брзине у километрима на час на следећи начин:  
км 125+375 ст:30
28. пб = Прелом брзине на отвореној прузи (колона 4<sup>1)</sup> између назива службених места). Уписује се на следећи начин:  
км 445+123 пб
29. Ознаке за пратњу возова и поседање вучних возила (колона 11<sup>3)</sup>):
- |        |   |   |
|--------|---|---|
| МВ     | = | вучно возило поседнуто само машиновођом                                   |
| ВВ     | = | воз саобраћа само с возовођом   |
| без    | = | воз саобраћа без возопратног особља                                       |
| Взм    | = | воз саобраћа само са возним маневристом                                   |
| МВ-без | = | воз саобраћа без возопратног особља, само с машиновођом на вучном возилу. |
| Кдк    | = | воз саобраћа само са кондуктером/кондуктерима                             |
30. Ознаке за ближе дефинисање врсте службеног места (иза имена службеног места, осим станица, у графикону и свим обрасцима у којима се наводи списак службених места):
- |      |   |                                      |
|------|---|--------------------------------------|
| СО   | = | саобраћајно отпремништво             |
| СТО  | = | саобраћајно-транспортно отпремништво |
| Укр  | = | укрсница                             |
| ТО   | = | транспортно отпремништво             |
| Тов  | = | товариште                            |
| Стај | = | стајалиште                           |
| МП   | = | место прелаза                        |
| Одј  | = | одјавница                            |
| ГС   | = | гранична станица на ТК прузи         |
| Расп | = | распутница                           |

31. Примери облика слова којима се означавања службена места с обзиром на улогу на прузи:
- 1) **НИШ** Назив прве и последње станице дате у табеларном прегледу реда вожње штампа се великим болдованим словима
  - 2) **РУМА** Назив службеног места штампан великим словима означава службено место већег значаја на прузи (ранжирна, распоредна, одвојна и сл. станица), односно службено место од значаја за организацију саобраћаја воза.
  - 3) **Врбница** Назив службеног места штампан болдованим словима означава службено место мањег значаја у којима саобраћај регулише отправник возова.
  - 4) **Себеш** Назив службеног места штампан обичним словима означава остала службена места (стајалишта, одјавнице, отпремништва и сл.) и станице и укрснице у којима не дежура отправник возова.
32. Примери облика бројева и слова који се користе у табеларном прегледу реда вожње:
- 1) **7813** великим болдованим бројевима означава се број воза у заглављу табеларног Прегледа реда вожње возова.
  - 2) *125.1*  
*км 31+120 см:50* курзивом се означава километража пруге (колона 1<sup>1)</sup>) и подаци о ограничењу брзине на отвореној прузи (колона 4<sup>1)</sup>).
  - 3) **40** болдованим бројевима средње величине означавају се брзине преко скретница (колоне 2<sup>1)</sup> и 3<sup>1)</sup>) и максималне брзине воза (колона 5<sup>1)</sup>).
  - 4) **2.24**  
**2.25** болдованим бројевима мање величине означавају се доласци и поласци возова (колона 6<sup>1)</sup>).
  - 5) **13.00**  
**81313** обичним бројевима мање величине означавају се време проласка воза (колона 6<sup>1)</sup>) и бројеви возова у колони 7<sup>1)</sup>.
  - 6) **РДВ А-63** ознаке за РДВ штампају се великим словима и обичним бројевима



**ПРЕГЛЕД ТАБЕЛА**  
**КЊИЖИЦЕ РЕДА ВОЖЊЕ**



ПРЕГЛЕД СЛУЖБЕНИХ МЕСТА, УДАЉЕНОСТИ И НАЈВЕЋИХ ДОПУШТЕНИХ БРЗИНА						
Највећа допуштена брзина		Службена места	Удаљеност у km		Киломе- тража пруге	Саобраћај се врши у размаку
Леви кол.	Десни кол.		Делимично	Збирно		
1	2	3	4	5	6	7
1) ПРУГА: <b>НОВИ САД – ОРЛОВАТ СТАЈ. УКР.</b>						
<b>80</b>	<b>65</b>	НОВИ САД . . . . .	-	-	0,0	
<b>80</b>	<b>80</b>	ТПС Нови Сад . . . . .	2,3 <sup>1)</sup>	2,3	2,0	
<b>60 (80)*</b>		<b>Сајлово расп. и одј. . . .</b>	1,4	3,7	3,3/0,0	
		<b>Римски Шанчеви . . . . .</b>	7,4	11,1	10,1/11,6	
		Распутница 1 . . . . .	3,0	14,1	14,6	
		Распутница 2 . . . . .	1,1	15,2	15,7	
		Каћ . . . . .	4,8	20,0	20,5	
		Будисава ТО и стај. . . . .	4,7	24,7	25,2	
		Шајкаш . . . . .	7,0	31,7	32,2	
		Вилово-Гардиновци ТО и стај.	6,2	37,9	38,4	
		Лок стај. . . . .	5,5	43,4	43,9	
		<b>Тител . . . . .</b>	5,6	49,0	49,5	
		Доњи Тител стај. . . . .	1,7	50,7	51,2	
		Книћанин стај. . . . .	2,7	53,4	53,9	
		Перлез . . . . .	4,3	57,7	58,2	
		Фаркашдин . . . . .	7,3	65,0	65,5	
<b>30</b>		Орловат . . . . .	9,9	74,9	75,4	
		ОРЛОВАТ СТАЈ. УКР. . . .	1,0	75,9	76,4	
2) ПРУГА: <b>ПАНЧЕВО ГЛАВНА СТАНИЦА – ЗРЕЊАНИН</b>						
<b>50</b>		ПАНЧЕВО ГЛАВНА СТ. . .	-	-	16,1	
		Распутница 2а . . . . .	1,6	1,6	17,7	
<b>50 (70)*</b>		Јабука . . . . .	4,6	6,2	22,3	
		Качарево . . . . .	4,5	10,7	26,8	
		Црепаја . . . . .	7,1	17,8	33,9	
		ДЕБЕЉАЧА . . . . .	7,4	25,2	41,3	
		Ковачица . . . . .	4,5	29,7	45,8	
		Уздин . . . . .	10,5	40,2	56,3	
		<b>Томашевац . . . . .</b>	5,6	45,8	61,9	
<b>30 (40)*</b>		ОРЛОВАТ СТАЈ. УКР. . . .	2,1	47,9	64,0	
<b>60 (80)*</b>		Распутница Орловат . . . .	0,7	48,6	64,7	
<b>30</b>		<b>Лукићево . . . . .</b>	10,9	59,5	75,6	
		<b>Зрењанин фабрика . . . .</b>	8,8	68,3	84,4	
		ЗРЕЊАНИН . . . . .	4,4	72,7	88,8	

\* Број у загради означава  $V_{\max}$  за ДМВ

<sup>1)</sup> Километарска удаљеност између сл. места није једнака разлици њихових стационажа

1	2	3	4	5	6	7
3) ПРУГА: ПОДБАРА – РАСПУТНИЦА 3						
10	Подбара . . . . .		-	-	4,4	
	Распутница 3 . . . . .		2,2	2,2	6,6	
4) ПРУГА: (РИМСКИ ШАНЧЕВИ) – РАСПУТНИЦА 1 – РАСПУТНИЦА 3 – (ПОДБАРА)						
10	Распутница 1. . . . .		-	-	0,0	
	Распутница 3 . . . . .		0,9	0,9	0,9	
5) ПРУГА: РИМСКИ ШАНЧЕВИ – ЖАБАЉ						
-	Римски Шанчеви . . . . .		-	-	10,1	
	Бачки Јарак тов. и стај. . .		6,7	6,7	16,8	
	Темерин . . . . .		2,9	9,6	19,7	
	Госпођинци . . . . .		7,6	17,2	27,3	
	Жабаљ . . . . .		6,7	23,9	34,0	
6) ПРУГА: ОРЛОВАТ – РАСПУТНИЦА ОРЛОВАТ						
30	Орловат . . . . .		-	-	75,4	
	Распутница Орловат . . . .		0,9	0,9	76,3	
7) ПРУГА: НОВИ САД РАНЖИРНА – САЈЛОВО РАСП. И ОДЈ.						
50	20	НОВИ САД РАНЖИРНА. .	-	-	1,9	
		Сајлово расп. и одј. . . . .	1,8	1,8	3,7/0,0	

ПРЕГЛЕД ОГРАНИЧЕНИХ БРЗИНА А) Урачунатих у време вожње возова					
Редни број	Између службених места	Од km	До km	Брзина km/h	Разлог
1	2	3	4	5	6
1) ПРУГА: САЈЛОВО РАСП. И ОДЈ. – ОРЛОВАТ СТАЈ. УКР.					
1	Римски Шанчеви - Распутница 1	14+149	14+349	20	путни прелаз
2	Распутница 2 – Каћ	18+680	18+880	20	путни прелаз
3	Будисава ТО и стај. – Шајкаш	27+716	27+916	40	путни прелаз
4	Шајкаш – Вилово-Гардиновци ТО и стај.	34+111	34+311	40	путни прелаз
5	Шајкаш – Перлез	48+715	49+561	20	кривина
6	Тител – Перлез	52+279	52+679	20	мост
7	Тител – Перлез	54+690	54+740	20	слаб терен
2) ПРУГА: ПАНЧЕВО ГЛАВНА СТ. – ЗРЕЊАНИН					
1	Качарево – Дебелџача	33+300	34+050	20	слаб терен
2	Томашевац – Орловат стај. укр.	63+022	63+187	20	мост
3	Зрењанин фабрика – Зрењанин	86+400	87+100	20	мост

Б) Нису урачунате при изради реда вожње					
Редни број	Између службених места	Од km	До km	Брзина km/h	Разлог
1	2	3	4	5	6
1	Подбара – Распутница 3	4+000	6+581	10	
2	Распутница 1 – Распутница 3	0+000	0+910	10	

ПРЕГЛЕД СЛУЖБЕНИХ МЕСТА СА					
Редни број	Службено место (надзорна станица)	Непоседнуто		Служба престаје после воза	Служба почиње пре воза
		Од часа	До часа		
1	2	3	4	5	6
1) ПРУГА: <b>НОВИ САД –</b>					
1.	Каћ (Римски Шанчеви)	0.00	24.00		
2	Будисава ТО (Каћ)	0.00	24.00	–	–
3	Шајкаш ( Римски Шанчеви)	0.00	24.00		
4	Вилово одјавница (Римски Шанчеви)	0.00	24.00		
5	Перлез (Римски Шанчеви)	0.00	24.00	-	-
6	Фаркаждин (Римски Шанчеви)	0.00	24.00	–	–
7.	Орловат	0.00	24.00	–	–
2) ПРУГА: <b>ПОДБАРА –</b>					
1.	Подбара	16.00 (0.00) <sup>1)</sup>	08.00 (24.00) <sup>1)</sup>	54482,54484,72400, 72492,73496	54483,54485,72401, 72493,73497
3) ПРУГА: <b>НОВИ САД –</b>					
1.	Темерин	0.00	24.00	–	–

**ОГРАНИЧЕНИМ РАДНИМ ВРЕМЕНОМ**

Не врши службу код воза	Суседна сл. места у којима се служба не прекида	Кључеве чувају служ. места	Ст. радник дочекује, не дочекује воз	Напомена
7	8	9	10	11

**ОРЛОВАТ**

свих возова	Римски Шанчеви и Тител	Римски Шанчеви	Не дочекује	-
свих возова	Римски Шанчеви и Тител	Тител	Не дочекује	—
свих возова	Римски Шанчеви и Тител	Римски Шанчеви	Не дочекује	
свих возова	Римски Шанчеви и Тител		Не дочекује	
свих возова	Тител и Орловат стајалиште		Не дочекује	-
свих возова	Тител и Орловат стајалиште	Тител	Не дочекује	—
свих возова	Тител и Орловат стајалиште	Орловат Стај. укр.	Не дочекује	- За време прекида рада у ст. Орловат сигналима се рукује (по Уп. рег. бр.266 т.3.17.10 и 3.17.11 од 21.06.99.г.) -ст. Орловат се поседа по захтеву превозника

**ТРИЈАНГЛА – ПОДБАРА**

свих возова	Римски Шанчеви	Римски Шанчеви	Не дочекује	1) У дане 6, 7 и ДП непосреднуто. Када саоб. возови: 54482,54483,54484, 54485,72400,72401,72492, 72493,73496,73497 сл. место Подбара мора бити поседнуто
-------------	----------------	----------------	-------------	--

**БЕЧЕЈ**

свих возова	Римски Шанчеви	Рим. Шанчеви	Не дочекује	
-------------	----------------	--------------	-------------	--

4) ПРУГА: ПАНЧЕВО ГЛ. СТ. – ЗРЕЊАНИН –					
1.	Распутница 2а (Панчево Главна)	00.00	24.00	-	-
2.	Јабука (Панчево Главна)	00.00	24.00	-	-
3.	Качарево	00.00	24.00	-	
4.	Црепаја (Качарево)	00.00	24.00	-	-
5.	Ковачица	00.00	24.00	-	-
6.	Уздин (Ковачица)	00.00	24.00	-	-
7.	Лукићево	18.25	06.25	2502	54530,72422, 72480,72490, 72530,73490



КИКИНДА – JIMBOLIA (CFR SA)				
свих возова	Панчево Гл. ст. и Дебелџача	Панчево Гл.	Не дочекује	
свих возова	Панчево Гл. ст. Дебелџача	Панчево Гл. ст.	Не дочекује	
свих возова	Панчево Гл. ст. и Дебелџача	Дебелџача	Не дочекује	
свих возова	Панчево Гл. ст. Дебелџача	-	Не дочекује	
свих возова	Дебелџача и Томашевац	Дебелџача	Не дочекује	
свих возова	Дебелџача Томашевац	Ковачица	Не дочекује	
51508,51510,71550,72516,73544,73572,78507,2501,72481,72529,73491,51315,51507,51509,51511,73545,73573,51516,51518,71546,73510,73546,71555,72531,78506	Орловат стај. укр.и Зрењанин фабрика		Не дочекује	

ПРЕГЛЕД СЛУЖБЕНИХ МЕСТА И ВОЗОВА КОЈЕ СКРЕТНИЧАР НЕ ДОЧЕКУЈЕ КОД УЛАЗНЕ СКРЕТНИЦЕ		
Службено место	Број воза	Напомена
1	2	3
1) ПРУГА: <b>НОВИ САД – ОРЛОВАТ</b>		
<b>Римски Шанчеви</b>	све возове	Скретничар рукује браницима путног прелаза
<b>Каћ</b>	све возове	
<b>Тител</b>	све возове	
<b>Орловат</b>	све возове	
2) ПРУГА: <b>ПАНЧЕВО ГЛ.СТ. – ЗРЕЊАНИН</b>		
<b>Јабука</b>	све возове	
<b>Црепаја</b>	све возове	
<b>Дебељача</b>	све возове	
<b>Ковачица</b>	све возове	
<b>Уздин</b>	све возове	
<b>Томашевац</b>	све возове	
<b>Орловат Стај. укр.</b>	све возове	Скретничар рукује браницима путног прелаза
<b>Лукићево</b>	све возове	Скретничар рукује браницима путног прелаза

ПРЕГЛЕД ЗАТВОРА КОЛОСЕКА ЗА РЕДОВНО ОДРЖАВАЊЕ						
Између службених места	Време		Између возова		Извођач радова	Напомена
	од	до	од	до		
1	2		3		4	5
1) ПРУГА: (НОВИ САД) САЈЛОВО – ОРЛОВАТ СТАЈАЛИШТЕ						
Сајлово Расп. - Римски Шанчеви	23.50	0.50	48903	48902	ЕТП ЗОП	–
Римски Шанчеви - Распутница 1 - Распутница 2 - Каћ	23.50	0.50	48903	48902	ЕТП ЗОП	–
Каћ - Будисава ТО	23.50	0.50	48903	48902	ЕТП ЗОП	–
Будисава ТО - Шајкаш	23.50	0.50	48903	48902	ЕТП ЗОП	–

1	2		3		4	5
Шајкаш - Вилово-Гардиновци ТО	23.50	0.50	48903	48902	ЕТП ЗОП	–
Вилово Гардиновци ТО -Тител	23.50	0.50	48903	48902	ЕТП ЗОП	–
Тител - Перлез	09.30	10.10	48902	48903	ЕТП ЗОП	–
Перлез - Фаркаждин	08.20	10.10	48902	48903	ЕТП ЗОП	–
Фаркаждин - Орловат	08.20	10.10	48902	48903	ЕТП ЗОП	–
Орловат - Орловат Стај. укр.	08.20	10.10	48902	48903	ЕТП ЗОП	–
2) ПРУГА: (РИМ.ШАНЧЕВИ) РАСПУТНИЦА 1 - ПОДБАРА						
Распутница 1 - Подбара	10.10	10.50	54483	54482	ЕТП ЗОП	–
3) ПРУГА: ОРЛОВАТ – РАСПУТНИЦА (Орловат)						
Орловат - Распутница (Орловат)	12.00	13.00	54522	52403	ЕТП ЗОП	–
4) ПРУГА: РИМ. ШАНЧЕВИ – БЕЧЕЈ						
Рим. Шанчеви - Темерин					ЕТП ЗОП	–
Темерин - Госпођинци						–
Госпођинци - Жабалъ						–
5) ПРУГА: ПАНЧЕВО ГЛ.СТ. – ЗРЕЊАНИН						
Панчево Гл.ст.- Јабука	08.30	11.50	2500	2503	ЕТП ЗОП	
Јабука- Качарево	08.30	11.50	2500	2503	ЕТП ЗОП	
Качарево- Црепаја	08.30	11.50	2500	2503	ЕТП ЗОП	
Црепаја- Дебелъача	08.30	11.50	2500	2503	ЕТП ЗОП	
Дебелъача- Ковачица	09.00	11.30	2500	2503	ЕТП ЗОП	
Ковачица- Уздин	09.00	11.30	2500	2503	ЕТП ЗОП	

1	2		3		4	5
Уздин-Томашевац	09.00	11.20	2500	2503	ЕТП ЗОП	
Томашевац-Лукићево	09.30	11.30	2500	2503	ЕТП ЗОП	
Лукићево-Зрењанин фабрика	10.00	12.00	2503	2502	ЕТП ЗОП	
Зрењанин фабрика-Зрењанин	10.00	12.00	2500	2503	ЕТП ЗОП	

ПРЕГЛЕД ДЕОНИЦА ЗА ОДРЖАВАЊЕ ПРУГЕ			
Седиште деонице	Број телефона дежурног	Релација одржавања (km положај)	Напомена
1	2	3	4
ЗОП НОВИ САД			
Сремски Карловци	064/845-2831	122: 0+485 - 3+689	Пруга бр. 105 и део пруге бр.208 у ремонту.Наведене су старе стационаже. Део пруге бр. 207 до 3+672 демонтиран.Пруга бр.303 укинута
Нови Сад	ЖАТ 800-121 064/835-8433	207:1+043-3+672	
		208: 3+718 - 4+650	
Тител	064/845-28-30	208: 4+650-10+376 11+851 – 74+728	Пруга бр. 306 затворена за саобраћај
		304: 4+000 - 7+659	
		305: 0+000 - 0+910	
		306: 10+252 - 35+318	
ЗОП ЗРЕЊАНИН			
Зрењанин	064/845-2017	202: 17+659 - 113+127	
		208: 74+728 - 76+256	
		210: 75+916 - 76+267	
Кикинда	064/845-23-95	202: 113+127 - 160+814 0+701 - 14+423	

ПРЕГЛЕД ДЕОНИЦА ЗА ОДРЖАВАЊЕ ТТ ПОСТРОЈЕЊА			
Седиште деонице	Број телефона дежурног радника	Релација одржавања (km положај)	Напомена
1	2	3	4
ТТ Нови Сад	064/661-79-13	105: 42+826-127+328	Деоница нема рад у турнусу, има присутност
		122: 0+719 - 3+739	
		207:1+043-79+956	
		208: 3+718 - 76+256	
ТТ Суботица	064/845-24-13	105: 127+328- 184+550	Деоница нема рад у турнусу, има присутност
ТТ Панчево/ Вршац	79/116	202 : 0+000 - 56+300	Деоница нема рад у турнусу
ТТ Зрењанин	064/168-47-22	202: 61+939 - 174+537	Деоница нема рад у турнусу, има присутност

ПРЕГЛЕД ДЕОНИЦА ЗА ОДРЖАВАЊЕ СС ПОСТРОЈЕЊА			
Седиште деонице	Број телефона дежурног радника	Релација одржавања (km положај)	Напомена
1	2	3	4
СС Нови Сад	ЖАТ 800/122 800/214	122: 0+000 - 3+749	Деоница има рад у турнусу
		207:1+043 -75+946	
		208: 3+718 - 49+432	
СС покретна радионица	ЖАТ 800/335 064/845-24-12	105: 42+230 - 82+320	Деоница нема рад у турнусу , има присутност
		122: 0+719 - 3+749	
		202: 58+500-160+011	
		208: 3+718 - 49+432	
		207:1+043-75+946	
		210: 75+915-76+267	
		304: 4+000 - 7+659	
		305: 0+000-0+910	
СС Панчево	ЖАТ: 79/188,189 064 84-27-120 063 88-63-884 065 80-50-784	202: 16+092 - 58+500	Деоница нема рад у турнусу , има присутност
		206: 0+308-1+572	

СПИСАК ПРУГА*	
Идентификациони број	Назив пруге
1	2
122	Нови Сад – Нови Сад Ранжирна – Распутница Сајлово
202	Панчево Главна – Зрењанин – Кикинда – државна граница – (Jimbolia)
207	Нови Сад – Оџаци – Богојево
208	(Нови Сад) – Распутница Сајлово – Римски Шанчеви – Орловат Стајалиште
210	Орловат – Распутница „1а” – (Лукићево)
304	(Подбара) – Распутница „3” – Распутница „2” – (Каћ)
305	(Римски Шанчеви) – Распутница „1” – Распутница „3” – (Подбара)
306	Римски Шанчеви – Жабалъ

\* Списак пруга према Уредби о категоризацији железничких пруга које припадају јавној железничкој инфраструктури („Службени гласник РС”, бр. 92 од 29. јуна 2020, 6 од 29. јануара 2021, 33 од 11. марта 2022. и 63 од 28. јула 2023. год.)

## **РЕД ВОЖЊЕ ВОЗОВА**

### **4.3**

48902	Саста- јање	км пруге	Брзина преко скретница		Службена места	V <sub>max</sub>		Саста- јање
			П 2	С 3				
6	7	1			4	5	6	7
(01.31) 03.39	71549,71553, 72473,72497, 72527,72531	16.1	30	30	ПАНЧЕВО ГЛАВНА СТАНИЦА	50		
🔑 .45		17.7	35	-	Распутница 2а			
🔑 .53		22.3	20	-	Јабука			
🔑 04.01		26.8	20	20	Качарево			
					км 033+300 <i>ст: 20</i>			
🔑 .11		33.9		-	Црепаја			
.21		41.3	20	20	ДЕБЕЉАЧА			
🔑 .30		45.8	10	10	Ковачица			
🔑 .50		56.3		-	Уздин			
С 05.01 С .55	2501	61.9	20	20	Томашевац			
					км 063+022 <i>м: 20</i>			
С 06.00		64.0 76.4	20	20	ОРЛОВАТ СТАЈ. УКР.			
🔑 .03		75.4	20	20	Орловат	30		
🔑 .20		65.5		-	Фаркаждин	60		
🔑 .31		58.2	40	-	Перлез			
					км 054+740 <i>ст: 20</i>			
					км 052+679 <i>м: 20</i>			
					км 049+561 <i>к: 20</i>			
🔑 .59		49.5	20	20	Тител			
		38.4		-	Вилово-Гардиновци ТО и стај			
					км 034+311 <i>пп: 40</i>			
🔑 07.34		32.2	20	20	Шајкаш			
					км 027+916 <i>пп: 40</i>			



<b>48902</b>	Саста- јање	км пруге	Брзина преко скретница		Службена места	V <sub>max</sub>		Саста- јање
6	7	1	П 2	С 3	4	5	6	7
		25.2	<b>40</b>	-	Будисава ТО и стај	<b>60</b>		
07.53		20.5	<b>20</b>	<b>20</b>	Каћ			
					км 018+880 пп: 20			
08.04		15.7		-	Распутница 2			
.06		14.6	<b>40</b>	-	Распутница 1			
					км 014+349 пп: 20			
.12		11.6 10.1			Римски Шанчеви	<b>40</b>		
.25		3.6 3.7			Сајлово расп и одј			
С 08.31 (09.03)		1.8	<b>20</b>	<b>20</b>	НОВИ САД РАНЖИРНА	<b>50</b>		

<b>48903</b>	Саста- јање	км пруге	Брзина преко скретница		Службена места	V <sub>max</sub>		Саста- јање
6	7	1	П 2	С 3	4	5	6	7
С (17.29) 18.59		1.8	<b>20</b>	<b>20</b>	НОВИ САД РАНЖИРНА	<b>50</b>		
19.05		3.7 3.6			Сајлово расп и одј			
С .23		10.1 11.6			Римски Шанчеви	<b>60</b>		
					км 014+149 пп: 20			
.29		14.6	<b>40</b>	-	Распутница 1			
.31		15.7		-	Распутница 2			
					км 018+680 пп: 20			
0 .43		20.5	<b>20</b>	<b>20</b>	Каћ			
		25.2	<b>40</b>	-	Будисава ТО и стај			
					км 027+716 пп: 40			
0 20.02		32.2	<b>20</b>	<b>20</b>	Шајкаш			

48903	Саста- јање	км пруге	Брзина преко скретница		Службена места	V <sub>max</sub>		Саста- јање
			П 2	С 3				
6	7	1			4	5	6	7
					км 034+111 пп: 40	60		
		38.4		-	Вилово-Гардиновци ТО и стај			
					км 048+715 к: 20			
20.35		49.5	20	20	Тител			
					км 052+279 м: 20			
					км 054+690 ст: 20			
Љ 21.04		58.2	40	-	Перлез			
Љ .19		65.5		-	Фаркаждин			
СЉ .34		75.4	20	20	Орловат	50		
С .37		76.4 64.0	20	20	ОРЛОВАТ СТАЈ. УКР.			
					км 063+187 м: 20			
.42 .48		61.9	20	20	Томашевац			
Љ 22.00		56.3		-	Уздин			
Љ .18		45.8	10	10	Ковачица			
.27	78506	41.3	20	20	ДЕБЕЉАЧА			
					км 034+050 ст: 20			
Љ .37		33.9		-	Црепаја			
Љ .47		26.8	20	20	Качарево			
Љ .54		22.3	20	-	Јабука			
Љ 23.01		17.7	35	-	Распутница 2а			
23.06 (01.00)	51508,51510, 52402,52404, 52410,70488, 73504,73572	16.1	30	30	ПАНЧЕВО ГЛАВНА СТАНИЦА			

51601	Саста- јање	км пруге	Брзина преко скретница		Службена места	Vmax	51603	Саста- јање	
6	7	1	П 2	С 3	4	5	6	7	
C (17.29) 18.59		1.8	20	20	НОВИ САД РАНЖИРНА	50	C (17.29) 18.59		
19.05		3.7 3.6			Сајлово расп и одј		19.05		
C .23		10.1 11.6			Римски Шанчеви	40	C .23		
					км 014+149 пп: 20				
.29		14.6	40	-	Распутница 1	60	.29		
.31		15.7		-	Распутница 2		.31		
					км 018+680 пп: 20				
Љ .43		20.5	20	20	Каћ		Љ .43		
		25.2	40	-	Будисава ТО и стај				
					км 027+716 пп: 40				
Љ 20.02		32.2	20	20	Шајкаш		Љ 20.02		
					км 034+111 пп: 40				
		38.4		-	Вилово-Гардиновци ТО и стај				
					км 048+715 к: 20				
.35		49.5	20	20	Тител			.35	
					км 052+279 м: 20				
					км 054+690 см: 20				
Љ 21.04		58.2	40	-	Перлез		Љ 21.04		
Љ .19		65.5		-	Фаркаждин		Љ .19		
СЉ .34		75.4	20	20	Орловат		СЉ .34		
C .37		76.4 64.0	20	20	ОРЛОВАТ СТАЈ. УКР.	30	C .37		
					км 063+187 м: 20	50			
.42 .48		61.9	20	20	Томашевац		.42 .48		

51601	Саста- јање	км пруге	Брзина преко скретница		Службена места	V <sub>max</sub>	51603	Саста- јање
6	7	1	П 2	С 3	4	5	6	7
🔑 22.00		56.3		-	Уздин	50	🔑 22.00	
🔑 .18		45.8	10	10	Ковачица		🔑 .18	
	78506							78506
.27		41.3	20	20	ДЕБЕЉАЧА		.27	
					км 034+050 <i>см: 20</i>			
🔑 .37		33.9		-	Црепаја		🔑 .37	
🔑 .47		26.8	20	20	Качарево		🔑 .47	
🔑 .54		22.3	20	-	Јабука		🔑 .54	
🔑 23.01		17.7	35	-	Распутница 2а		🔑 23.01	
<b>23.06 (01.00)</b>	51508,51510, 52402,52404, 52410,70488, 73504,73572	16.1	30	30	<b>ПАНЧЕВО ГЛАВНА СТАНИЦА</b>		<b>23.06 (01.00)</b>	51508,51510, 52402,52404, 52410,70488, 73504,73572

51602	Саста- јање	км пруге	Брзина преко скретница		Службена места	V <sub>max</sub>	52402	Саста- јање
6	7	1	П 2	С 3	4	5	6	7
<b>(01.31) 03.39</b>	71549,71553, 72473,72497, 72527,72531	16.1	30	30	<b>ПАНЧЕВО ГЛАВНА СТАНИЦА</b>	50	<b>23.15</b>	48903,51601, 51603,52467, 52469
🔑 .45		17.7	35	-	Распутница 2а		🔑 .21	
🔑 .53		22.3	20	-	Јабука		🔑 .29	
🔑 04.01		26.8	20	20	Качарево		🔑 .37	
					км 033+300 <i>см: 20</i>			
🔑 .11		33.9		-	Црепаја		🔑 .47	
.21		41.3	20	20	ДЕБЕЉАЧА		.57	54519,54521, 54523,72477, 72483,73505, 73507
🔑 .30		45.8	10	10	Ковачица		🔑 0.06	
🔑 .50		56.3		-	Уздин		🔑 .26	

51602	Саста- јање	км пруге	Брзина преко скретница		Службена места	V <sub>max</sub>	52402	Саста- јање
			П 2	С 3				
6	7	1			4	5	6	7
С 05.01 С .55	2501	61.9	20	20	Томашевац	50	0.37 .52	72473,72497, 72527
					км 063+022 м: 20			
С 06.00		64.0 76.4	20	20	ОРЛОВАТ СТАЈ. УКР.		С .57	
С 03 .03		75.4	20	20	Орловат	30	С 01.00	
02 .20		65.5		-	Фаркаждин	60	02 .17	
02 .31		58.2	40	-	Перлез		02 .28	
					км 054+740 см: 20			
					км 052+679 м: 20			
					км 049+561 к: 20			
.59		49.5	20	20	Тител		.56	
		38.4		-	Вилово-Гардиновци ТО и стај			
					км 034+311 пл: 40			
07.34		32.2	20	20	Шајкаш		02.31	
					км 027+916 пл: 40			
		25.2	40	-	Будисава ТО и стај			
05 .53		20.5	20	20	Каћ		05 .50	
					км 018+880 пл: 20			
08.04		15.7		-	Распутница 2		03.01	
.06		14.6	40	-	Распутница 1		.03	
					км 014+349 пл: 20			
.12		11.6 10.1			Римски Шанчеви		С .09	
.25		3.6 3.7			Сајлово расп и одј	40	.22	
С 08.31 (09.03)		1.8	20	20	НОВИ САД РАНЖИРНА	50	С 03.28 (09.03)	

52403	Саста- јање	км пруге	Брзина преко скретница		Службена места	V <sub>max</sub>	52405	Саста- јање
			П 2	С 3				
6	7	1			4	5	6	7
C (08.54) 13.02		1.8	20	20	НОВИ САД РАНЖИРНА	50	C (08.54) 13.02	
	.08	3.7 3.6			Сајлово расп и одј			.08
C .23		10.1 11.6			Римски Шанчеви	40	C .23	
					км 014+149 пп: 20			
.31		14.6	40	-	Распутница 1	60	.31	
.33		15.7		-	Распутница 2		.33	
					км 018+680 пп: 20			
Љ .45		20.5	20	20	Каћ		Љ .45	
		25.2	40	-	Будисава ТО и стај			
					км 027+716 пп: 40			
Љ 14.04		32.2	20	20	Шајкаш		Љ 14.04	
					км 034+111 пп: 40			
		38.4		-	Вилово-Гардиновци ТО и стај			
					км 048+715 к: 20			
.37		49.5	20	20	Тител		.37	
					км 052+279 м: 20			
					км 054+690 см: 20			
Љ 15.06		58.2	40	-	Перлез	30	Љ 15.06	
Љ .21		65.5		-	Фаркаждин		Љ .21	
СЉ .36		75.4	20	20	Орловат	50	СЉ .36	
C .39		76.4 64.0	20	20	ОРЛОВАТ СТАЈ. УКР.		C .39	
					км 063+187 м: 20			
.44 .48		61.9	20	20	Томашевац		.44 .48	

<b>52403</b>	Саста- јање	км пруге	Брзина преко скретница		Службена места	V <sub>max</sub>	<b>52405</b>	Саста- јање
6	7	1	П 2	С 3	4	5	6	7
🔑 16.00		56.3		-	Уздин	<b>50</b>	🔑 16.00	
🔑 .16		45.8	<b>10</b>	<b>10</b>	Ковачица		🔑 .16	
С .23 С <b>17.31</b>	2502,51516 71546,73510	41.3	<b>20</b>	<b>20</b>	ДЕБЕЉАЧА		С .23 С <b>17.31</b>	2502,51516 71546,73510
					км 034+050 см: 20			
🔑 .42		33.9		-	Црепаја		🔑 .42	
🔑 .52		26.8	<b>20</b>	<b>20</b>	Качарево		🔑 .52	
🔑 18.00		22.3	<b>20</b>	-	Јабука		🔑 18.00	
🔑 .08		17.7	<b>35</b>	-	Распутница 2а		🔑 .08	
<b>18.14</b>		16.1	<b>30</b>	<b>30</b>	ПАНЧЕВО ГЛАВНА СТАНИЦА		<b>18.14</b>	

<b>52404</b>	Саста- јање	км пруге	Брзина преко скретница		Службена места	V <sub>max</sub>	<b>52406</b>	Саста- јање
6	7	1	П 2	С 3	4	5	6	7
<b>23.15</b>	48903,51601, 51603,52467, 52469	16.1	<b>30</b>	<b>30</b>	ПАНЧЕВО ГЛАВНА СТАНИЦА	<b>50</b>	<b>01.15</b>	
🔑 .21		17.7	<b>35</b>	-	Распутница 2а		🔑 .21	
🔑 .29		22.3	<b>20</b>	-	Јабука		🔑 .29	
🔑 .37		26.8	<b>20</b>	<b>20</b>	Качарево		🔑 .37	
					км 033+300 см: 20			
🔑 .47		33.9		-	Црепаја		🔑 .47	
.57	54519,54521, 54523,72477, 72483,73505 73507	41.3	<b>20</b>	<b>20</b>	ДЕБЕЉАЧА		.57	71549,71553, 72473,72497, 72527,72531
🔑 0.06		45.8	<b>10</b>	<b>10</b>	Ковачица		🔑 02.06	
🔑 .26		56.3		-	Уздин		🔑 .26	

52404	Саста- јање	км пруге	Брзина преко скретница		Службена места	V <sub>max</sub>	52406	Саста- јање
6	7	1	П 2	С 3	4	5	6	7
0.37 .52	72473,72497, 72527	61.9	20	20	Томашевац	50	02.36 .38	
					км 063+022 м: 20			
С .57		64.0 76.4	20	20	ОРЛОВАТ СТАЈ. УКР.		С .43	
С 01.00		75.4	20	20	Орловат	30	С .46	
К .17		65.5		-	Фаркаждин	60	К 03.03	
К .28		58.2	40	-	Перлез		К .13	
					км 054+740 см: 20			
					км 052+679 м: 20			
					км 049+561 к: 20			
.56		49.5	20	20	Тител		.42	
		38.4		-	Вилово-Гардиновци ТО и стај			
					км 034+311 пл: 40			
К 02.31		32.2	20	20	Шајкаш		К 04.16	
					км 027+916 пл: 40			
		25.2	40	-	Будисава ТО и стај			
К .50		20.5	20	20	Каћ		К .36	
					км 018+880 пл: 20			
03.01		15.7		-	Распутница 2		.47	
.03		14.6	40	-	Распутница 1		.49	
					км 014+349 пл: 20			
С .09		11.6 10.1			Римски Шанчеви		С .55	
.22		3.6 3.7			Сајлово расп и одј	40	05.06	
С 03.28 (09.03)		1.8	20	20	НОВИ САД РАНЖИРНА	50	С 05.12 (07.57)	



52407	Саста- јање	км пруге	Брзина преко скретница		Службена места	V <sub>max</sub>	52409	Саста- јање
			П 2	С 3				
6	7	1			4	5	6	7
<b>(10.40)</b> <b>13.02</b>		1.8	<b>20</b>	<b>20</b>	НОВИ САД РАНЖИРНА	<b>50</b>	<b>(08.54)</b> <b>13.02</b>	
.08		3.7 3.6			Сајлово расп и одј		.08	
<b>С</b> .23		10.1 11.6			Римски Шанчеви	<b>40</b>	<b>С</b> .23	
					км 014+149 пп: 20	<b>60</b>		
.31		14.6	<b>40</b>	-	Распутница 1		.31	
.33		15.7		-	Распутница 2		.33	
					км 018+680 пп: 20			
<b>Љ</b> .45		20.5	<b>20</b>	<b>20</b>	Каћ		<b>Љ</b> .45	
		25.2	<b>40</b>	-	Будисава ТО и стај			
					км 027+716 пп: 40			
<b>Љ</b> 14.04		32.2	<b>20</b>	<b>20</b>	Шајкаш		<b>Љ</b> 14.04	
					км 034+111 пп: 40			
		38.4		-	Вилово-Гардиновци ТО и стај			
					км 048+715 к: 20			
.37		49.5	<b>20</b>	<b>20</b>	Тител		.37	
					км 052+279 м: 20			
					км 054+690 см: 20			
<b>Љ</b> 15.06		58.2	<b>40</b>	-	Перлез		<b>Љ</b> 15.06	
<b>Љ</b> .21		65.5		-	Фаркаждин		<b>Љ</b> .21	
<b>СЉ</b> .36		75.4	<b>20</b>	<b>20</b>	Орловат		<b>СЉ</b> .36	
<b>С</b> .39		76.4 64.0	<b>20</b>	<b>20</b>	ОРЛОВАТ СТАЈ. УКР.	<b>30</b>	<b>С</b> .39	
					км 063+187 м: 20	<b>50</b>		
.44 .48		61.9	<b>20</b>	<b>20</b>	Томашевац		.44 .48	

<b>52407</b>	Саста- јање	км пруге	Брзина преко скретница		Службена места	V <sub>max</sub>	<b>52409</b>	Саста- јање
6	7	1	П 2	С 3	4	5	6	7
16.00		56.3		-	Уздин	<b>50</b>	16.00	
.16		45.8	<b>10</b>	<b>10</b>	Ковачица		.16	
<b>.23</b>	2502,51516, 71546,73510						<b>.23</b>	2502,51516, 71546,73510
<b>17.31</b>		41.3	<b>20</b>	<b>20</b>	ДЕБЕЉАЧА		<b>17.31</b>	
					км 034+050 см: 20			
.42		33.9		-	Црепаја		.42	
.52		26.8	<b>20</b>	<b>20</b>	Качарево		.52	
18.00		22.3	<b>20</b>	-	Јабука		18.00	
.08		17.7	<b>35</b>	-	Распутница 2а		.08	
<b>18.14</b>		16.1	<b>30</b>	<b>30</b>	ПАНЧЕВО ГЛАВНА СТАНИЦА		<b>18.14</b>	

<b>52408</b>	Саста- јање	км пруге	Брзина преко скретница		Службена места	V <sub>max</sub>	<b>52410</b>	Саста- јање
6	7	1	П 2	С 3	4	5	6	7
<b>02.15</b>		16.1	<b>30</b>	<b>30</b>	ПАНЧЕВО ГЛАВНА СТАНИЦА	<b>50</b>	<b>23.15</b>	48903,51601, 51603,52467, 52469
.21		17.7	<b>35</b>	-	Распутница 2а		.21	
.29		22.3	<b>20</b>	-	Јабука		.29	
.37		26.8	<b>20</b>	<b>20</b>	Качарево		.37	
					км 033+300 см: 20			
.47		33.9		-	Црепаја		.47	
.57	71549,71553, 72473,72497, 72527,72531	41.3	<b>20</b>	<b>20</b>	ДЕБЕЉАЧА		.57	54519,54521, 54523,72477, 72483,73505, 73507
03.06		45.8	<b>10</b>	<b>10</b>	Ковачица		0.06	
.26		56.3		-	Уздин		.26	

52408	Саста- јање	км пруге	Брзина преко скретница		Службена места	V <sub>max</sub>	52410	Саста- јање
			П	С				
6	7	1	2	3	4	5	6	7
<b>03.36</b> <b>04.02</b>	78507	61.9	<b>20</b>	<b>20</b>	Томашевац	<b>50</b>	<b>0.37</b> <b>.52</b>	72473, 72497,72527
					км 063+022 м: 20			
С .07		64.0 76.4	<b>20</b>	<b>20</b>	ОРЛОВАТ СТАЈ. УКР.		С .57	
С .10		75.4	<b>20</b>	<b>20</b>	Орловат	<b>30</b>	С .01.00	
К .27		65.5		-	Фаркаждин	<b>60</b>	К .17	
К .38		58.2	<b>40</b>	-	Перлез		К .28	
					км 054+740 см: 20			
					км 052+679 м: 20			
					км 049+561 к: 20			
05.06		49.5	<b>20</b>	<b>20</b>	Тител		.56	
		38.4		-	Вилово-Гардиновци ТО и стај			
					км 034+311 пл: 40			
К .40		32.2	<b>20</b>	<b>20</b>	Шајкаш		К .02.31	
					км 027+916 пл: 40			
		25.2	<b>40</b>	-	Будисава ТО и стај			
К 06.00		20.5	<b>20</b>	<b>20</b>	Каћ		К .50	
					км 018+880 пл: 20			
.11		15.7		-	Распутница 2		03.01	
.13		14.6	<b>40</b>	-	Распутница 1		.03	
					км 014+349 пл: 20			
С .19		11.6 10.1			Римски Шанчеви		С .09	
.32		3.6 3.7			Сајлово расп и одј	<b>40</b>	.22	
С <b>06.38</b> <b>(07.57)</b>		1.8	<b>20</b>	<b>20</b>	НОВИ САД РАНЖИРНА	<b>50</b>	С <b>03.28</b> <b>(09.03)</b>	

52411	Саста- јање	км пруге	Брзина преко скретница		Службена места	Vmax	52413	Саста- јање
6	7	1	П 2	С 3	4	5	6	7
<b>(10.40)</b> С <b>13.02</b>		1.8	<b>20</b>	<b>20</b>	НОВИ САД РАНЖИРНА	<b>50</b>	<b>(08.54)</b> С <b>14.32</b>	
.08		3.7 3.6			Сајлово расп и одј		.38	
С .23		10.1 11.6			Римски Шанчеви	<b>40</b>	С <b>.56</b> С <b>15.02</b>	
					км 014+149 пп: 20	<b>60</b>		
.31		14.6	<b>40</b>	-	Распутница 1		.09	
.33		15.7		-	Распутница 2		.11	
					км 018+680 пп: 20			
Љ .45		20.5	<b>20</b>	<b>20</b>	Каћ		Љ .23	
		25.2	<b>40</b>	-	Будисава ТО и стај			
					км 027+716 пп: 40			
Љ 14.04		32.2	<b>20</b>	<b>20</b>	Шајкаш		Љ .42	
					км 034+111 пп: 40			
		38.4		-	Вилово-Гардиновци ТО и стај			
					км 048+715 к: 20			
.37		49.5	<b>20</b>	<b>20</b>	Тител		16.15	
					км 052+279 м: 20			
					км 054+690 см: 20			
Љ 15.06		58.2	<b>40</b>	-	Перлез		Љ .44	
Љ .21		65.5		-	Фаркаждин		Љ .59	
СЉ .36		75.4	<b>20</b>	<b>20</b>	Орловат		СЉ 17.14	
С .39		76.4 64.0	<b>20</b>	<b>20</b>	ОРЛОВАТ СТАЈ. УКР.	<b>30</b>	С .17	
					км 063+187 м: 20	<b>50</b>		
<b>.44</b> <b>.48</b>		61.9	<b>20</b>	<b>20</b>	Томашевац		С <b>.22</b> С <b>18.09</b>	2502

<b>52411</b>	Саста- јање	км пруге	Брзина преко скретница		Службена места	V <sub>max</sub>	<b>52413</b>	Саста- јање
6	7	1	П 2	С 3	4	5	6	7
16.00		56.3		-	Уздин	<b>50</b>	18.21	
.16		45.8	<b>10</b>	<b>10</b>	Ковачица		.37	
<b>.23</b>	2502,51516, 71546,73510							51516,71546, 73510
<b>17.31</b>		41.3	<b>20</b>	<b>20</b>	ДЕБЕЉАЧА		.43	
					км 034+050 см: 20			
.42		33.9		-	Црепаја		.53	
.52		26.8	<b>20</b>	<b>20</b>	Качарево		19.03	
18.00		22.3	<b>20</b>	-	Јабука		.11	
.08		17.7	<b>35</b>	-	Распутница 2а		.19	
<b>18.14</b>		16.1	<b>30</b>	<b>30</b>	ПАНЧЕВО ГЛАВНА СТАНИЦА		<b>19.25</b>	

<b>52415</b>	Саста- јање	км пруге	Брзина преко скретница		Службена места	V <sub>max</sub>	<b>52467</b>	Саста- јање
6	7	1	П 2	С 3	4	5	6	7
<b>(08.54)</b> <b>14.32</b>		1.8	<b>20</b>	<b>20</b>	НОВИ САД РАНЖИРНА	<b>50</b>	<b>(17.29)</b> <b>18.59</b>	
.38		3.7 3.6			Сајлово расп и одј		.05	
<b>.56</b>		10.1			Римски Шанчеви	<b>40</b>	.23	
<b>15.02</b>		11.6			км 014+149 пп: 20			
.09		14.6	<b>40</b>	-	Распутница 1	<b>60</b>	.29	
.11		15.7		-	Распутница 2		.31	
					км 018+680 пп: 20			
.23		20.5	<b>20</b>	<b>20</b>	Каћ		.43	
		25.2	<b>40</b>	-	Будисава ТО и стај			
					км 027+716 пп: 40			

52415	Саста- јање	км пруге	Брзина преко скретница		Службена места	V <sub>max</sub>	52467	Саста- јање
6	7	1	П 2	С 3	4	5	6	7
15.42		32.2	20	20	Шајкаш	60	20.02	
					км 034+111 пп: 40			
		38.4	-		Вилово-Гардиновци ТО и стај			
					км 048+715 к: 20			
16.15		49.5	20	20	Тител		.35	
					км 052+279 м: 20			
					км 054+690 ст: 20			
.44		58.2	40	-	Перлез		21.04	
.59		65.5		-	Фаркаждин		.19	
17.14		75.4	20	20	Орловат		.34	
.17		76.4 64.0	20	20	ОРЛОВАТ СТАЈ. УКР.	30	.37	
					км 063+187 м: 20	50		
.22	2502						.42	
18.09		61.9	20	20	Томашевац		.48	
.21		56.3		-	Уздин		22.00	
.37		45.8	10	10	Ковачица		.18	
.43	51516,71546, 73510	41.3	20	20	ДЕБЕЉАЧА		.27	78506
					км 034+050 ст: 20			
.53		33.9		-	Црепаја		.37	
19.03		26.8	20	20	Качарево		.47	
.11		22.3	20	-	Јабука		.54	
.19		17.7	35	-	Распутница 2а		23.01	
19.25		16.1	30	30	ПАНЧЕВО ГЛАВНА СТАНИЦА		23.06	51508,51510, 52402,52404, 52410,70488, 73504,73572

52466	Саста- јање	км пруге	Брзина преко скретница		Службена места	V <sub>max</sub>	54500	Саста- јање
6	7	1	П 2	С 3	4	5	6	7
03.39	71549,71553, 72473,72497, 72527,72531	16.1	30	30	ПАНЧЕВО ГЛАВНА СТАНИЦА	50	01.15	
Љ .45		17.7	35	-	Распутница 2а		Љ .21	
Љ .53		22.3	20	-	Јабука		Љ .29	
Љ 04.01		26.8	20	20	Качарево		Љ .37	
					км 033+300 <i>ст: 20</i>			
Љ .11		33.9		-	Црепаја		Љ .47	
.21		41.3	20	20	ДЕБЕЉАЧА		.57	71549,71553, 72473,72497, 72527,72531
Љ .30		45.8	10	10	Ковачица		Љ 02.06	
Љ .50		56.3		-	Уздин		Љ .26	
С 05.01 С .55	2501	61.9	20	20	Томашевац		.36 .38	
					км 063+022 <i>м: 20</i>			
С 06.00		64.0 76.4	20	20	ОРЛОВАТ СТАЈ. УКР.		С .43	
СЉ .03		75.4	20	20	Орловат	30	СЉ .46	
Љ .20		65.5		-	Фаркаждин	60	Љ 03.03	
Љ .31		58.2	40	-	Перлез		Љ .13	
					км 054+740 <i>ст: 20</i>			
					км 052+679 <i>м: 20</i>			
					км 049+561 <i>к: 20</i>			
.59		49.5	20	20	Тител		.42	
		38.4		-	Вилово-Гардиновци ТО и стај			
					км 034+311 <i>пл: 40</i>			
Љ 07.34		32.2	20	20	Шајкаш		Љ 04.16	

<b>52466</b>	Саста- јање	км пруге	Брзина преко скретница		Службена места	V <sub>max</sub>	<b>54500</b>	Саста- јање
6	7	1	П 2	С 3	4	5	6	7
					км 027+916 пп: 40	<b>60</b>		
		25.2	<b>40</b>	-	Будисава ТО и стај			
🔑 07.53		20.5	<b>20</b>	<b>20</b>	Каћ		🔑 04.36	
					км 018+880 пп: 20			
08.04		15.7		-	Распутница 2		.47	
.06		14.6	<b>40</b>	-	Распутница 1		.49	
					км 014+349 пп: 20			
.12		11.6 10.1			Римски Шанчеви	С	.55	
.25		3.6 3.7			Сајлово расп и одј	<b>40</b>	05.06	
С 08.31 (09.03)		1.8	<b>20</b>	<b>20</b>	НОВИ САД РАНЖИРНА	<b>50</b>	С 05.12	

<b>52469</b>	Саста- јање	км пруге	Брзина преко скретница		Службена места	V <sub>max</sub>	<b>54501</b>	Саста- јање
6	7	1	П 2	С 3	4	5	6	7
С (17.29) 18.59		1.8	<b>20</b>	<b>20</b>	НОВИ САД РАНЖИРНА	<b>50</b>	С 14.32	
19.05		3.7 3.6			Сајлово расп и одј		.38	
С .23		10.1 11.6			Римски Шанчеви	<b>40</b>	С .56 С 15.02	
					км 014+149 пп: 20	<b>60</b>		
.29		14.6	<b>40</b>	-	Распутница 1		.09	
.31		15.7		-	Распутница 2		.11	
					км 018+680 пп: 20			
🔑 .43		20.5	<b>20</b>	<b>20</b>	Каћ		🔑 .23	
		25.2	<b>40</b>	-	Будисава ТО и стај			
					км 027+716 пп: 40			



52469	Саста- јање	км пруге	Брзина преко скретница		Службена места	V <sub>max</sub>	54501	Саста- јање
			П 2	С 3				
6	7	1			4	5	6	7
🔑 20.02		32.2	20	20	Шајкаш	60	🔑 15.42	
					км 034+111 пп: 40			
		38.4	-		Вилово-Гардиновци ТО и стај			
					км 048+715 к: 20			
.35		49.5	20	20	Тител		16.15	
					км 052+279 м: 20			
					км 054+690 ст: 20			
21.04		58.2	40	-	Перлез	30	🔑 .44	
🔑 .19		65.5	-		Фаркаждин		🔑 .59	
С🔑 .34		75.4	20	20	Орловат		С🔑 17.14	
С .37		76.4 64.0	20	20	ОРЛОВАТ СТАЈ. УКР.		С .17	
					км 063+187 м: 20			
.42 .48		61.9	20	20	Томашевац		С .22 С 18.09	2502
🔑 22.00		56.3	-		Уздин	50	🔑 .21	
🔑 .18	78506	45.8	10	10	Ковачица		🔑 .37	
.27		41.3	20	20	ДЕБЕЉАЧА		.43	51516,71546, 73510
					км 034+050 ст: 20			
🔑 .37		33.9	-		Црепаја		🔑 .53	
🔑 .47		26.8	20	20	Качарево		🔑 19.03	
🔑 .54		22.3	20	-	Јабука		🔑 .11	
🔑 23.01		17.7	35	-	Распутница 2а		🔑 .19	
23.06	51508,51510, 52402,52404, 52410,70488, 73504,73572	16.1	30	30	ПАНЧЕВО ГЛАВНА СТАНИЦА		19.25	

54482	Саста- јање	км пруге	Брзина преко скретница		Службена места	V <sub>max</sub>	54484	Саста- јање
6	7	1	П 2	С 3	4	5	6	7
6,7 <sup>2</sup> * 10.46		4.4			ПОДБАРА	10	6,7 <sup>2</sup> * 10.46	
С .52		6.6 0.9	-		Распутница 3		С .52	
С .56 .58		0.0 14.6	-	20	Распутница 1		С .56 .58	
					км 014+349 пп: 20	60		
С 11.05 .09		11.6 10.1			Римски Шанчеви		С 11.05 .09	
		3.6 3.7			Сајлово расп и одј	40		.23
С 11.29		1.8	20	20	НОВИ САД РАНЖИРНА	50	С 11.29	

54483	Саста- јање	км пруге	Брзина преко скретница		Службена места	V <sub>max</sub>	54485	Саста- јање
6	7	1	П 2	С 3	4	5	6	7
С 08.45		1.8	20	20	НОВИ САД РАНЖИРНА	50	С 08.45	
.51		3.7 3.6			Сајлово расп и одј		.51	
С 09.08 С .40	54518,54520, 54530,72422, 72480,72490, 72530,73490 75506	10.1 11.6			Римски Шанчеви	40	С 09.08 С .40	54518,54520, 54530,72422, 72480,72490, 72530,73490 75506
					км 014+149 пп: 20	60		
С .48 .50		14.6 0.0	-	20	Распутница 1		С .48 .50	
С .54		0.9 6.6	-		Распутница 3	10	С .54	
6,7 <sup>2</sup> * 09.59		4.4			ПОДБАРА		6,7 <sup>2</sup> * 09.59	

54502	Саста- јање	км пруге	Брзина преко скретница		Службена места	V <sub>max</sub>	54504	Саста- јање
			П 2	С 3				
6	7	1			4	5	6	7
01.15		16.1	30	30	ПАНЧЕВО ГЛАВНА СТАНИЦА	50	02.15	
🔑 .21		17.7	35	-	Распутница 2а		🔑 .21	
🔑 .29		22.3	20	-	Јабука		🔑 .29	
🔑 .37		26.8	20	20	Качарево		🔑 .37	
					км 033+300 <i>ст: 20</i>			
🔑 .47		33.9		-	Црепаја		🔑 .47	
.57	71549,71553, 72473,72497, 72527,72531	41.3	20	20	ДЕБЕЉАЧА		.57	71549,71553, 72473,72497, 72527,72531
🔑 02.06		45.8	10	10	Ковачица		🔑 03.06	
🔑 .26		56.3		-	Уздин		🔑 .26	
.36 .38		61.9	20	20	Томашевац		.36 04.02	
					км 063+022 <i>м: 20</i>			
С .43		64.0 76.4	20	20	ОРЛОВАТ СТАЈ. УКР.	30	С .07	
С🔑 .46		75.4	20	20	Орловат		С🔑 .10	
🔑 03.03		65.5		-	Фаркаждин	60	🔑 .27	
🔑 .13		58.2	40	-	Перлез		🔑 .38	
					км 054+740 <i>ст: 20</i>			
					км 052+679 <i>м: 20</i>			
					км 049+561 <i>к: 20</i>			
.42		49.5	20	20	Тител		05.06	
		38.4		-	Вилово-Гардиновци ТО и стај			
					км 034+311 <i>пп: 40</i>			
🔑 04.16		32.2	20	20	Шајкаш		🔑 .40	

<b>54502</b>	Саста- јање	км пруге	Брзина преко скретница		Службена места	V <sub>max</sub>	<b>54504</b>	Саста- јање
6	7	1	П 2	С 3	4	5	6	7
					км 027+916 пп: 40	<b>60</b>		
		25.2	<b>40</b>	-	Будисава ТО и стај			
🔑 04.36		20.5	<b>20</b>	<b>20</b>	Каћ		🔑 06.00	
					км 018+880 пп: 20			
.47		15.7		-	Распутница 2		.11	
.49		14.6	<b>40</b>	-	Распутница 1		.13	
					км 014+349 пп: 20			
С .55		11.6 10.1			Римски Шанчеви		С .19	
05.06		3.6 3.7			Сајлово расп и одј	<b>40</b>	.32	
С <b>05.12</b>		1.8	<b>20</b>	<b>20</b>	НОВИ САД РАНЖИРНА	<b>50</b>	С <b>06.38</b>	

<b>54503</b>	Саста- јање	км пруге	Брзина преко скретница		Службена места	V <sub>max</sub>	<b>54505</b>	Саста- јање
6	7	1	П 2	С 3	4	5	6	7
С <b>14.32</b>		1.8	<b>20</b>	<b>20</b>	НОВИ САД РАНЖИРНА	<b>50</b>	С <b>14.32</b>	
.38		3.7 3.6			Сајлово расп и одј		.38	
С <b>.56</b>		10.1			Римски Шанчеви	<b>40</b>	С <b>.56</b>	
С <b>15.02</b>		11.6			Римски Шанчеви		С <b>15.02</b>	
					км 014+149 пп: 20	<b>60</b>		
.09		14.6	<b>40</b>	-	Распутница 1		.09	
.11		15.7		-	Распутница 2		.11	
					км 018+680 пп: 20			
🔑 .23		20.5	<b>20</b>	<b>20</b>	Каћ		🔑 .23	
		25.2	<b>40</b>	-	Будисава ТО и стај			
					км 027+716 пп: 40			

54503	Саста- јање	км пруге	Брзина преко скретница		Службена места	Vmax	54505	Саста- јање
6	7	1	П 2	С 3	4	5	6	7
15.42		32.2	20	20	Шајкаш	60	15.42	
					км 034+111 пп: 40			
		38.4		-	Вилово-Гардиновци ТО и стај			
					км 048+715 к: 20			
16.15		49.5	20	20	Тител		16.15	
					км 052+279 м: 20			
					км 054+690 ст: 20			
.44		58.2	40	-	Перлез		.44	
.59		65.5		-	Фаркаждин		.59	
17.14		75.4	20	20	Орловат		17.14	
.17		76.4 64.0	20	20	ОРЛОВАТ СТАЈ. УКР.	30	.17	
					км 063+187 м: 20	50		
.22 18.09	2502	61.9	20	20	Томашевац		.22 18.09	2502
.21		56.3		-	Уздин		.21	
.37		45.8	10	10	Ковачица		.37	
.43	54516,71546, 73510	41.3	20	20	ДЕБЕЉАЧА		.43	54516,71546, 73510
					км 034+050 ст: 20			
.53		33.9		-	Црепаја		.53	
19.03		26.8	20	20	Качарево		19.03	
.11		22.3	20	-	Јабука		.11	
.19		17.7	35	-	Распутница 2а		.19	
19.25		16.1	30	30	ПАНЧЕВО ГЛАВНА СТАНИЦА	19.25		

54506	Саста- јање	км пруге	Брзина преко скретница		Службена места	V <sub>max</sub>	54508	Саста- јање
			П 2	С 3				
6	7	1			4	5	6	7
02.15		16.1	30	30	ПАНЧЕВО ГЛАВНА СТАНИЦА	50	02.15	
🔑 .21		17.7	35	-	Распутница 2а		🔑 .21	
🔑 .29		22.3	20	-	Јабука		🔑 .29	
🔑 .37		26.8	20	20	Качарево		🔑 .37	
					км 033+300 <i>ст: 20</i>			
🔑 .47		33.9		-	Црепаја		🔑 .47	
.57	71549,71553, 72473,72497, 72527,72531	41.3	20	20	ДЕБЕЉАЧА		.57	71549,71553, 72473,72497, 72527,72531
🔑 03.06		45.8	10	10	Ковачица		🔑 03.06	
🔑 .26		56.3		-	Уздин		🔑 .26	
.36 04.02	78507	61.9	20	20	Томашевац		.36 04.02	78507
					км 063+022 <i>м: 20</i>			
С .07		64.0 76.4	20	20	ОРЛОВАТ СТАЈ. УКР.		С .07	
С🔑 .10		75.4	20	20	Орловат	30	С🔑 .10	
🔑 .27		65.5		-	Фаркаждин	60	🔑 .27	
🔑 .38		58.2	40	-	Перлез		🔑 .38	
					км 054+740 <i>ст: 20</i>			
					км 052+679 <i>м: 20</i>			
					км 049+561 <i>к: 20</i>			
05.06		49.5	20	20	Тител		05.06	
		38.4		-	Вилово-Гардиновци ТО и стај			
					км 034+311 <i>пп: 40</i>			
🔑 .40		32.2	20	20	Шајкаш		🔑 .40	

<b>54506</b>	Саста- јање	км пруге	Брзина преко скретница		Службена места	V <sub>max</sub>	<b>54508</b>	Саста- јање
6	7	1	П 2	С 3	4	5	6	7
					км 027+916 пп: 40	<b>60</b>		
		25.2	<b>40</b>	-	Будисава ТО и стај			
06.00		20.5	<b>20</b>	<b>20</b>	Каћ		06.00	
					км 018+880 пп: 20			
.11		15.7		-	Распутница 2		.11	
.13		14.6	<b>40</b>	-	Распутница 1		.13	
					км 014+349 пп: 20			
C .19		11.6 10.1			Римски Шанчеви		C .19	
.32		3.6 3.7			Сајлово расп и одј	<b>40</b>	.32	
C <b>06.38</b>		1.8	<b>20</b>	<b>20</b>	НОВИ САД РАНЖИРНА	<b>50</b>	C <b>06.38</b>	

<b>54507</b>	Саста- јање	км пруге	Брзина преко скретница		Службена места	V <sub>max</sub>	<b>54509</b>	Саста- јање
6	7	1	П 2	С 3	4	5	6	7
C <b>16.20</b>		1.8	<b>20</b>	<b>20</b>	НОВИ САД РАНЖИРНА	<b>50</b>	C <b>16.20</b>	
.26		3.7 3.6			Сајлово расп и одј		.26	
C .43		10.1 11.6			Римски Шанчеви	<b>40</b>	C .43	
					км 014+149 пп: 20	<b>60</b>		
.49		14.6	<b>40</b>	-	Распутница 1		.49	
.51		15.7		-	Распутница 2		.51	
					км 018+680 пп: 20			
07.03		20.5	<b>20</b>	<b>20</b>	Каћ		07.03	
		25.2	<b>40</b>	-	Будисава ТО и стај			
					км 027+716 пп: 40			

<b>54507</b>	Саста- јање	км пруге	Брзина преко скретница		Службена места	Vmax	<b>54509</b>	Саста- јање
6	7	1	П 2	С 3	4	5	6	7
17.22		32.2	<b>20</b>	<b>20</b>	Шајкаш	<b>60</b>	17.22	
					км 034+111 пп: 40			
		38.4	-		Вилово-Гардиновци ТО и стај			
					км 048+715 к: 20			
.55		49.5	<b>20</b>	<b>20</b>	Тител		.55	
					км 052+279 м: 20			
					км 054+690 ст: 20			
18.24		58.2	<b>40</b>	-	Перлез		18.24	
.39		65.5		-	Фаркаждин		.39	
.54		75.4	<b>20</b>	<b>20</b>	Орловат		.54	
.57		76.4 64.0	<b>20</b>	<b>20</b>	ОРЛОВАТ СТАЈ. УКР.	<b>30</b>	.57	
					км 063+187 м: 20	<b>50</b>		
<b>19.02</b> <b>.09</b>		61.9	<b>20</b>	<b>20</b>	Томашевац		<b>19.02</b> <b>.09</b>	
.21		56.3		-	Уздин		.21	
.37		45.8	<b>10</b>	<b>10</b>	Ковачица		.37	
.43	51516,51518, 71546,73510	41.3	<b>20</b>	<b>20</b>	ДЕБЕЉАЧА		.43	51516,51518, 71546,73510
					км 034+050 ст: 20			
.53		33.9		-	Црепаја		.53	
20.03		26.8	<b>20</b>	<b>20</b>	Качарево		20.03	
.11		22.3	<b>20</b>	-	Јабука		.11	
.19		17.7	<b>35</b>	-	Распутница 2а		.19	
<b>20.25</b>	78506	16.1	<b>30</b>	<b>30</b>	ПАНЧЕВО ГЛАВНА СТАНИЦА		<b>20.25</b>	78506



54510	Саста- јање	км пруге	Брзина преко скретница		Службена места	Vmax	54512	Саста- јање
			П 2	С 3				
6	7	1			4	5	6	7
02.15		16.1	30	30	ПАНЧЕВО ГЛАВНА СТАНИЦА	50	02.15	
🔑 .21		17.7	35	-	Распутница 2а		🔑 .21	
🔑 .29		22.3	20	-	Јабука		🔑 .29	
🔑 .37		26.8	20	20	Качарево		🔑 .37	
					км 033+300 см: 20			
🔑 .47		33.9		-	Црепаја		🔑 .47	
.57	71549,71553, 72473,72497, 72527,72531	41.3	20	20	ДЕБЕЉАЧА		.57	71549,71553, 72473,72497, 72527,72531
🔑 03.06		45.8	10	10	Ковачица		🔑 03.06	
🔑 .26		56.3		-	Уздин		🔑 .26	
.36 04.02	78507	61.9	20	20	Томашевац		.36 04.02	78507
					км 063+022 м: 20			
С .07		64.0 76.4	20	20	ОРЛОВАТ СТАЈ. УКР.	30	С .07	
С🔑 .10		75.4	20	20	Орловат		С🔑 .10	
🔑 .27		65.5		-	Фаркаждин		🔑 .27	
🔑 .38		58.2	40	-	Перлез		🔑 .38	
					км 054+740 см: 20			
					км 052+679 м: 20			
					км 049+561 к: 20			
05.06		49.5	20	20	Тител		05.06	
		38.4		-	Вилово-Гардиновци ТО и стај			
					км 034+311 пп: 40			
🔑 .40		32.2	20	20	Шајкаш	60	🔑 .40	

<b>54510</b>	Саста- јање	км пруге	Брзина преко скретница		Службена места	V <sub>max</sub>	<b>54512</b>	Саста- јање
6	7	1	П 2	С 3	4	5	6	7
					км 027+916 пп: 40	<b>60</b>		
		25.2	<b>40</b>	-	Будисава ТО и стај			
🔑 06.00		20.5	<b>20</b>	<b>20</b>	Каћ		🔑 06.00	
					км 018+880 пп: 20			
.11		15.7		-	Распутница 2		.11	
.13		14.6	<b>40</b>	-	Распутница 1		.13	
					км 014+349 пп: 20			
С .19		11.6 10.1			Римски Шанчеви		С .19	
.32		3.6 3.7			Сајлово расп и одј	<b>40</b>	.32	
С <b>06.38</b>		1.8	<b>20</b>	<b>20</b>	НОВИ САД РАНЖИРНА	<b>50</b>	С <b>06.38</b>	

<b>54511</b>	Саста- јање	км пруге	Брзина преко скретница		Службена места	V <sub>max</sub>	<b>54513</b>	Саста- јање
6	7	1	П 2	С 3	4	5	6	7
С <b>16.20</b>		1.8	<b>20</b>	<b>20</b>	НОВИ САД РАНЖИРНА	<b>50</b>	С <b>17.37</b>	
.26		3.7 3.6			Сајлово расп и одј		.43	
С .43		10.1 11.6			Римски Шанчеви	<b>40</b>	С 18.00	
					км 014+149 пп: 20	<b>60</b>		
.49		14.6	<b>40</b>	-	Распутница 1		.06	
.51		15.7		-	Распутница 2		.08	
					км 018+680 пп: 20			
🔑 17.03		20.5	<b>20</b>	<b>20</b>	Каћ		🔑 .20	
		25.2	<b>40</b>	-	Будисава ТО и стај			
					км 027+716 пп: 40			

<b>54511</b>	Саста- јање	км пруге	Брзина преко скретница		Службена места	Vmax	<b>54513</b>	Саста- јање
6	7	1	П 2	С 3	4	5	6	7
17.22		32.2	<b>20</b>	<b>20</b>	Шајкаш	<b>60</b>	18.39	
					км 034+111 пп: 40			
		38.4	-		Вилово-Гардиновци ТО и стај			
					км 048+715 к: 20			
.55		49.5	<b>20</b>	<b>20</b>	Тител		19.12	
					км 052+279 м: 20			
					км 054+690 ст: 20			
18.24		58.2	<b>40</b>	-	Перлез		.41	
.39		65.5		-	Фаркаждин		.55	
.54		75.4	<b>20</b>	<b>20</b>	Орловат		20.11	
.57		76.4 64.0	<b>20</b>	<b>20</b>	ОРЛОВАТ СТАЈ. УКР.	<b>30</b>	.14	
					км 063+187 м: 20			
<b>19.02</b> <b>.09</b>		61.9	<b>20</b>	<b>20</b>	Томашевац		<b>.19</b> <b>.44</b>	51516,51518, 73546,73510
.21		56.3		-	Уздин		.56	
.37		45.8	<b>10</b>	<b>10</b>	Ковачица		21.12	
.43	51516,51518, 71546,73510	41.3	<b>20</b>	<b>20</b>	ДЕБЕЉАЧА		.18	78506
					км 034+050 ст: 20			
.53		33.9		-	Црепаја		.28	
20.03		26.8	<b>20</b>	<b>20</b>	Качарево		.38	
.11		22.3	<b>20</b>	-	Јабука		.46	
.19		17.7	<b>35</b>	-	Распутница 2а	<b>50</b>	.54	
<b>20.25</b>	78506	16.1	<b>30</b>	<b>30</b>	ПАНЧЕВО ГЛАВНА СТАНИЦА		<b>22.00</b>	

54514	Саста- јање	км пруге	Брзина преко скретница		Службена места	V <sub>max</sub>	54516	Саста- јање
6	7	1	П 2	С 3	4	5	6	7
03.39	71549,71553, 72473,72497, 72527,72531	16.1	30	30	ПАНЧЕВО ГЛАВНА СТАНИЦА	50	03.39	71546,71553, 72473,72497, 72527,72531
🔑 .45		17.7	35	-	Распутница 2а		🔑 .45	
🔑 .53		22.3	20	-	Јабука		🔑 .53	
🔑 04.01		26.8	20	20	Качарево		🔑 04.01	
					км 033+300 <i>ст: 20</i>			
🔑 .11		33.9		-	Црепаја		🔑 .11	
.21	78507	41.3	20	20	ДЕБЕЉАЧА		.21	78507
🔑 .30		45.8	10	10	Ковачица		🔑 .30	
🔑 .50		56.3		-	Уздин		🔑 .50	
С 05.01	2501						С 05.01	2501
С .55		61.9	20	20	Томашевац		С .55	
					км 063+022 <i>м: 20</i>			
С 06.00		64.0 76.4	20	20	ОРЛОВАТ СТАЈ. УКР.		С 06.00	
🔑 .03		75.4	20	20	Орловат	30	🔑 .03	
🔑 .20		65.5		-	Фаркаждин	60	🔑 .20	
🔑 .31		58.2	40	-	Перлез		🔑 .31	
					км 054+740 <i>ст: 20</i>			
					км 052+679 <i>м: 20</i>			
					км 049+561 <i>к: 20</i>			
.59		49.5	20	20	Тител		.59	
		38.4		-	Вилово-Гардиновци ТО и стај			
					км 034+311 <i>пп: 40</i>			
🔑 07.34		32.2	20	20	Шајкаш		🔑 07.34	
					км 027+916 <i>пп: 40</i>			

<b>54514</b>	Саста- јање	км пруге	Брзина преко скретница		Службена места	V <sub>max</sub>	<b>54516</b>	Саста- јање
6	7	1	П 2	С 3	4	5	6	7
		25.2	<b>40</b>	-	Будисава ТО и стај	<b>60</b>		
07.53		20.5	<b>20</b>	<b>20</b>	Каћ		07.53	
					км 018+880 пп: 20			
08.04		15.7		-	Распутница 2		08.04	
.06		14.6	<b>40</b>	-	Распутница 1		.06	
					км 014+349 пп: 20			
.12		11.6 10.1			Римски Шанчеви		.12	
.25		3.6 3.7			Сајлово расп и одј	<b>40</b>	.25	
С 08.31		1.8	<b>20</b>	<b>20</b>	НОВИ САД РАНЖИРНА	<b>50</b>	С 08.31	

<b>54515</b>	Саста- јање	км пруге	Брзина преко скретница		Службена места	V <sub>max</sub>	<b>54517</b>	Саста- јање
6	7	1	П 2	С 3	4	5	6	7
С 17.37		1.8	<b>20</b>	<b>20</b>	НОВИ САД РАНЖИРНА	<b>50</b>	С 17.37	
.43		3.7 3.6			Сајлово расп и одј		.43	
С 18.00		10.1 11.6			Римски Шанчеви	<b>40</b>	С 18.00	
					км 014+149 пп: 20	<b>60</b>		
.06		14.6	<b>40</b>	-	Распутница 1		.06	
.08		15.7		-	Распутница 2		.08	
					км 018+680 пп: 20			
07.20		20.5	<b>20</b>	<b>20</b>	Каћ		07.20	
		25.2	<b>40</b>	-	Будисава ТО и стај			
					км 027+716 пп: 40			
07.39		32.2	<b>20</b>	<b>20</b>	Шајкаш		07.39	

<b>54515</b>	Саста- јање	км пруге	Брзина преко скретница		Службена места	Vmax	<b>54517</b>	Саста- јање
6	7	1	П 2	С 3	4	5	6	7
					км 034+111 пп: 40	<b>60</b>		
		38.4		-	Вилово-Гардиновци ТО и стај			
					км 048+715 к: 20			
19.12		49.5	<b>20</b>	<b>20</b>	Тител		19.12	
					км 052+279 м: 20			
					км 054+690 ст: 20			
🔑 .41		58.2	<b>40</b>	-	Перлез	<b>30</b>	🔑 .41	
🔑 .55		65.5		-	Фаркаждин		🔑 .55	
С🔑 20.11		75.4	<b>20</b>	<b>20</b>	Орловат		С🔑 20.11	
С .14		76.4 64.0	<b>20</b>	<b>20</b>	ОРЛОВАТ СТАЈ. УКР.		С .14	
					км 063+187 м: 20			
.19 .44	51516,51518, 71546,73510	61.9	<b>20</b>	<b>20</b>	Томашевац		.19 .44	51516,51518, 71546,73510
🔑 .56		56.3		-	Уздин		🔑 .56	
🔑 21.12		45.8	<b>10</b>	<b>10</b>	Ковачица		🔑 21.12	
.18	78506	41.3	<b>20</b>	<b>20</b>	ДЕБЕЉАЧА		.18	78506
					км 034+050 ст: 20			
🔑 .28		33.9		-	Црепаја		🔑 .28	
🔑 .38		26.8	<b>20</b>	<b>20</b>	Качарево		🔑 .38	
🔑 .46		22.3	<b>20</b>	-	Јабука		🔑 .46	
🔑 .54		17.7	<b>35</b>	-	Распутница 2а		🔑 .54	
<b>22.00</b>		16.1	<b>30</b>	<b>30</b>	ПАНЧЕВО ГЛАВНА СТАНИЦА		<b>22.00</b>	

54518	Саста- јање	км пруге	Брзина преко скретница		Службена места	V <sub>max</sub>	54520	Саста- јање
			П 2	С 3				
6	7	1			4	5	6	7
04.30		16.1	30	30	ПАНЧЕВО ГЛАВНА СТАНИЦА	50	04.30	
🔑 .36		17.7	35	-	Распутница 2а		🔑 .36	
🔑 .44		22.3	20	-	Јабuka		🔑 .44	
🔑 .52		26.8	20	20	Качарево		🔑 .52	
					км 033+300 см: 20			
🔑 05.02		33.9		-	Црепаја		🔑 05.02	
С .13	2501,78507						С .13	2501,78507
С 06.15		41.3	20	20	ДЕБЕЉАЧА		С 06.15	
🔑 .25		45.8	10	10	Ковачица		🔑 .25	
🔑 .45		56.3		-	Уздин		🔑 .45	
С .56							С .56	
С 07.10		61.9	20	20	Томашевац		С 07.10	
					км 063+022 м: 20			
С .15		64.0 76.4	20	20	ОРЛОВАТ СТАЈ. УКР.		С .15	
С🔑 .18		75.4	20	20	Орловат	30	С🔑 .18	
🔑 .35		65.5		-	Фаркаждин	60	🔑 .35	
🔑 .46		58.2	40	-	Перлез		🔑 .46	
					км 054+740 см: 20			
					км 052+679 м: 20			
					км 049+561 к: 20			
08.14		49.5	20	20	Тител		08.14	
		38.4			Вилово-Гардиновци ТО и стај			
					км 034+311 пп: 40			
🔑 .49		32.2	20	20	Шајкаш		🔑 .49	
					км 027+916 пп: 40			

<b>54518</b>	Саста- јање	км пруге	Брзина преко скретница		Службена места	V <sub>max</sub>	<b>54520</b>	Саста- јање
6	7	1	П 2	С 3	4	5	6	7
		25.2	<b>40</b>	-	Будисава ТО и стај	<b>60</b>		
🔑 09.08		20.5	<b>20</b>	<b>20</b>	Каћ		🔑 09.08	
					км 018+880 пп: 20			
.19		15.7		-	Распутница 2		.19	
.21		14.6	<b>40</b>	-	Распутница 1		.21	
					км 014+349 пп: 20			
.27	54483,54485 72401,72493, 73497	11.6 10.1			<b>Римски Шанчеви</b>		.27	54483,54485 72401,72493, 73497
.40		3.6 3.7			Сајлово расп и одј	<b>40</b>	.40	
С 09.46		1.8	<b>20</b>	<b>20</b>	НОВИ САД РАНЖИРНА	<b>50</b>	С 09.46	

<b>54519</b>	Саста- јање	км пруге	Брзина преко скретница		Службена места	V <sub>max</sub>	<b>54521</b>	Саста- јање
6	7	1	П 2	С 3	4	5	6	7
С 20.27		1.8	<b>20</b>	<b>20</b>	НОВИ САД РАНЖИРНА	<b>50</b>	С 20.27	
.33		3.7 3.6			Сајлово расп и одј		.33	
С .50		10.1 11.6			<b>Римски Шанчеви</b>	<b>40</b>	С .50	
					км 014+149 пп: 20	<b>60</b>		
.56		14.6	<b>40</b>	-	Распутница 1		.56	
.58		15.7		-	Распутница 2		.58	
					км 018+680 пп: 20			
🔑 21.10		20.5	<b>20</b>	<b>20</b>	Каћ		🔑 21.10	
		25.2	<b>40</b>	-	Будисава ТО и стај			
					км 027+716 пп: 40			
🔑 .29		32.2	<b>20</b>	<b>20</b>	Шајкаш		🔑 .29	



54519	Саста- јање	км пруге	Брзина преко скретница		Службена места	V <sub>max</sub>	54521	Саста- јање
6	7	1	П 2	С 3	4	5	6	7
					км 034+111 пп: 40	60		
		38.4		-	Вилово-Гардиновци ТО и стај			
					км 048+715 к: 20			
22.02		49.5	20	20	Тител		22.02	
					км 052+279 м: 20			
					км 054+690 ст: 20			
🔑 .31		58.2	40	-	Перлез	30	🔑 .31	
🔑 .46		65.5		-	Фаркаждин		🔑 .46	
С🔑 23.01		75.4	20	20	Орловат		С🔑 23.01	
С .04		76.4 64.0	20	20	ОРЛОВАТ СТАЈ. УКР.		С .04	
					км 063+187 м: 20			
.09 .12	78506	61.9	20	20	Томашевац		.09 .12	78506
🔑 .24		56.3		-	Уздин	50	🔑 .24	
🔑 .40		45.8	10	10	Ковачица		🔑 .40	
С .47 С 0.07	51508,51510, 52402,52404, 52410,70488, 73504,73572	41.3	20	20	ДЕБЕЉАЧА		С .47 С 0.07	51508,51510, 52402,52404, 52410,70488, 73504,73572
					км 034+050 ст: 20			
🔑 .18		33.9		-	Црепаја		🔑 .18	
🔑 .28		26.8	20	20	Качарево		🔑 .28	
🔑 .36		22.3	20	-	Јабука		🔑 .36	
🔑 .44 0.50		17.7 16.1	35 30	-	Распутница 2а ПАНЧЕВО ГЛАВНА СТАНИЦА		🔑 .44 0.50	

54522	Саста- јање	км пруге	Брзина преко скретница		Службена места	Vmax	54524	Саста- јање
6	7	1	П 2	С 3	4	5	6	7
08.25		16.1	30	30	ПАНЧЕВО ГЛАВНА СТАНИЦА	50	08.25	
🔑 .31		17.7	35	-	Распутница 2а		🔑 .31	
🔑 .39		22.3	20	-	Јабука		🔑 .39	
🔑 .47		26.8	20	20	Качарево		🔑 .47	
					км 033+300 <i>ст: 20</i>			
🔑 .57		33.9		-	Црепаја		🔑 .57	
С 09.08 С .37	51501,51503, 51504,51513, 51533,70523, 72517	41.3	20	20	ДЕБЕЉАЧА		С 09.08 С .37	51501,51503, 51504,51513, 51533,70523, 72517
🔑 .47		45.8	10	10	Ковачица		🔑 .47	
🔑 10.07		56.3		-	Уздин		🔑 10.07	
.18 .20		61.9	20	20	Томашевац		.18 .20	
					км 063+022 <i>м: 20</i>			
С .25		64.0 76.4	20	20	ОРЛОВАТ СТАЈ. УКР.	30	С .25	
С🔑 .28		75.4	20	20	Орловат		С🔑 .28	
🔑 .45		65.5		-	Фаркаждин	60	🔑 .45	
🔑 .56		58.2	40	-	Перлез		🔑 .56	
					км 054+740 <i>ст: 20</i>			
					км 052+679 <i>м: 20</i>			
					км 049+561 <i>к: 20</i>			
11.24		49.5	20	20	Тител		11.24	
		38.4		-	Вилово-Гардиновци ТО и стај			
					км 034+311 <i>пп: 40</i>			
🔑 .59		32.2	20	20	Шајкаш		🔑 .59	

<b>54522</b>	Саста- јање	км пруге	Брзина преко скретница		Службена места	V <sub>max</sub>	<b>54524</b>	Саста- јање
6	7	1	П 2	С 3	4	5	6	7
					км 027+916 пп: 40	<b>60</b>		
		25.2	<b>40</b>	-	Будисава ТО и стај			
12.18		20.5	<b>20</b>	<b>20</b>	Каћ		12.18	
					км 018+880 пп: 20			
.29		15.7		-	Распутница 2		.29	
C .31		14.6	<b>40</b>	-	Распутница 1		C .31	
					км 014+349 пп: 20			
C .37		11.6 10.1			Римски Шанчеви		C .37	
.50		3.6 3.7			Сајлово расп и одј	<b>40</b>	.50	
C <b>12.56</b>		1.8	<b>20</b>	<b>20</b>	НОВИ САД РАНЖИРНА	<b>50</b>	C <b>12.56</b>	

<b>54523</b>	Саста- јање	км пруге	Брзина преко скретница		Службена места	V <sub>max</sub>		Саста- јање
6	7	1	П 2	С 3	4	5	6	7
C <b>20.27</b>		1.8	<b>20</b>	<b>20</b>	НОВИ САД РАНЖИРНА	<b>50</b>		
.33		3.7 3.6			Сајлово расп и одј			
C .50		10.1 11.6			Римски Шанчеви	<b>40</b>		
					км 014+149 пп: 20	<b>60</b>		
.56		14.6	<b>40</b>	-	Распутница 1			
.58		15.7		-	Распутница 2			
					км 018+680 пп: 20			
12.10		20.5	<b>20</b>	<b>20</b>	Каћ			
		25.2	<b>40</b>	-	Будисава ТО и стај			
					км 027+716 пп: 40			

54523	Саста- јање	км пруге	Брзина преко скретница		Службена места	Vmax		Саста- јање
			П	С				
6	7	1	2	3	4	5	6	7
21.29		32.2	20	20	Шајкаш	60		
					км 034+111 пл: 40			
		38.4	-		Вилово-Гардиновци ТО и стај			
					км 048+715 к: 20			
22.02		49.5	20	20	Тител			
					км 052+279 м: 20			
					км 054+690 см: 20			
.31		58.2	40	-	Перлез			
.46		65.5	-		Фаркаждин			
23.01		75.4	20	20	Орловат	50		
.04		76.4 64.0	20	20	ОРЛОВАТ СТАЈ. УКР.			
					км 063+187 м: 20			
.09 .12	78506	61.9	20	20	Томашевац			
.24		56.3	-		Уздин			
.40		45.8	10	10	Ковачица			
.47 0.07	51508,51510, 52402,52404, 52410,70488, 73504,73572	41.3	20	20	ДЕБЕЉАЧА			
					км 034+050 см: 20			
.18		33.9	-		Црепаја			
.28		26.8	20	20	Качарево			
.36		22.3	20	-	Јабука			
.44		17.7	35	-	Распутница 2а			
0.50		16.1	30	30	ПАНЧЕВО ГЛАВНА СТАНИЦА			

54530*	Саста- јање	км пруге	Брзина преко скретница		Службена места	V <sub>max</sub>		Саста- јање
			П 2	С 3				
6	7	1			4	5	6	7
С 06.32		84.4	20	20	ЗРЕЊАНИН ФАБРИКА	30		
.52		75.6	20	20	Лукићево			
С 07.04		64.7 76.3	-	20	Распутница Орловат	60		
.08 .18		75.4	20	20	Орловат	30		
🔑 .35		65.5		-	Фаркаждин	60		
🔑 .46		58.2	40	-	Перлез			
					км 054+740 ст: 20			
					км 052+679 м: 20			
					км 049+561 к: 20			
08.14		49.5	20	20	Тител			
		38.4		-	Вилово-Гардиновци ТО и стај			
					км 034+311 пп: 40			
🔑 .49		32.2	20	20	Шајкаш			
					км 027+916 пп: 40			
		25.2	40	-	Будисава ТО и стај			
🔑 09.08		20.5	20	20	Каћ			
					км 018+880 пп: 20			
.19		15.7		-	Распутница 2			
.21		14.6	40	-	Распутница 1			
					км 014+349 пп: 20			
С .27	54483,54485 72401,72493, 73497	11.6 10.1			Римски Шанчеви			
.40		3.6 3.3			Сајлово расп и одј			
		2.0			ТПС Нови Сад			
С 09.46		0.0			НОВИ САД			

\*Када саобраћа воз 54530 сл. место Орловат се посада по захтеву превозника

54531*	Саста- јање	км пруге	Брзина преко скретница		Службена места	V <sub>max</sub>		Саста- јање
			П 2	С 3				
6	7	1			4	5	6	7
С 14.32		0.0			НОВИ САД	60		
		2.0			ТПС Нови Сад			
.38		3.3 3.6			Сајлово расп и одј			
С 14.56 15.02		10.1 11.6			Римски Шанчеви			
					км 014+149 пп: 20			
.09		14.6	40	-	Распутница 1			
.11		15.7		-	Распутница 2			
					км 018+680 пп: 20			
Љ .23		20.5	20	20	Каћ			
		25.2	40	-	Будисава ТО и стај			
					км 027+716 пп: 40			
Љ .42		32.2	20	20	Шајкаш			
					км 034+111 пп: 40			
		38.4		-	Вилово-Гардиновци ТО и стај			
					км 048+715 к: 20			
16.15		49.5	20	20	Тител			
					км 052+279 м: 20			
					км 054+690 ст: 20			
Љ .44		58.2	40	-	Перлез			

<b>54531*</b>	Саста- јање	км пруге	Брзина преко скретница		Службена места	Vmax		Саста- јање
6	7	1	П 2	С 3	4	5	6	7
16.59		65.5		-	Фаркаждин	<b>60</b>		
<b>17.15</b> <b>.19</b>		75.4	<b>20</b>	<b>20</b>	Орловат			
С .23		76.3 64.7	-	<b>20</b>	Распутница Орловат	<b>30</b>		
.41		75.6	<b>20</b>	<b>20</b>	Лукићево	<b>60</b>		
С <b>18.01</b>		84.4	<b>20</b>	<b>20</b>	<b>ЗРЕЊАНИН ФАБРИКА</b>	<b>30</b>		

\*Када саобраћа воз 54531 сл. место Орловат се посада по захтеву превозника

<b>70488</b>	Саста- јање	км пруге	Брзина преко скретница		Службена места	Vmax	<b>71434</b>	Саста- јање
6	7	1	П 2	С 3	4	5	6	7
<b>23.15</b>	48903,51601, 51603,52467, 52469	16.1	<b>30</b>	<b>30</b>	<b>ПАНЧЕВО</b> <b>ГЛАВНА СТАНИЦА</b>	<b>50</b>	<b>01.15</b>	
1 .21		17.7	<b>35</b>	-	Распутница 2а		1 .21	
1 .29		22.3	<b>20</b>	-	Јабука		1 .29	
1 .37		26.8	<b>20</b>	<b>20</b>	Качарево		1 .37	
					км 033+300 ст: 20			
1 .47		33.9		-	Црепаја		1 .47	
.57	54519,54521, 54523,72477, 72483,73505, 73507	41.3	<b>20</b>	<b>20</b>	ДЕБЕЉАЧА		.57	71549,71553, 72473,72497, 72527,72531
1 0.06		45.8	<b>10</b>	<b>10</b>	Ковачица		1 02.06	
1 .26		56.3		-	Уздин		1 .26	
<b>.37</b> <b>.52</b>	72473,72497, 72527	61.9	<b>20</b>	<b>20</b>	<b>Томашевац</b>		<b>.36</b> <b>.38</b>	
					км 063+022 м: 20			
С .57		64.0 76.4	<b>20</b>	<b>20</b>	ОРЛОВАТ СТАЈ. УКР.		С .43	

70488	Саста- јање	км пруге	Брзина преко скретница		Службена места	Vmax	71434	Саста- јање
			П 2	С 3				
6	7	1			4	5	6	7
СБ 01.00		75.4	20	20	Орловат	30	СБ 02.46	
Б .17		65.5		-	Фаркаждин	60	Б 03.03	
Б .28		58.2	40	-	Перлез		Б .13	
					км 054+740 ст: 20			
					км 052+679 м: 20			
					км 049+561 к: 20			
.56		49.5	20	20	Тител		.42	
		38.4		-	Вилово-Гардиновци ТО и стај			
					км 034+311 пп: 40			
Б 02.31		32.2	20	20	Шајкаш		Б 04.16	
					км 027+916 пп: 40			
		25.2	40	-	Будисава ТО и стај			
Б .50		20.5	20	20	Каћ		Б .36	
					км 018+880 пп: 20			
03.01		15.7		-	Распутница 2		.47	
.03		14.6	40	-	Распутница 1		.49	
					км 014+349 пп: 20			
С .09		11.6 10.1			Римски Шанчеви		С .55	
.22		3.6 3.7			Сајлово расп и одј	40	05.06	
С 03.28		1.8	20	20	НОВИ САД РАНЖИРНА	50	С 05.12	



70489	Саста- јање	км пруге	Брзина преко скретница		Службена места	V <sub>max</sub>	71433	Саста- јање
			П 2	С 3				
6	7	1			4	5	6	7
С 13.02		1.8	20	20	НОВИ САД РАНЖИРНА	50	С 13.02	
.08		3.7 3.6			Сајлово расп и одј		.08	
С .23		10.1 11.6			Римски Шанчеви	40	С .23	
					км 014+149 пп: 20			
.31		14.6	40	-	Распутница 1		.31	
.33		15.7		-	Распутница 2		.33	
					км 018+680 пп: 20			
Љ .45		20.5	20	20	Каћ		Љ .45	
		25.2	40	-	Будисава ТО и стај			
					км 027+716 пп: 40			
Љ 14.04		32.2	20	20	Шајкаш	60	Љ 14.04	
					км 034+111 пп: 40			
		38.4		-	Вилово-Гардиновци ТО и стај			
					км 048+715 к: 20			
.37		49.5	20	20	Тител		.37	
					км 052+279 м: 20			
					км 054+690 см: 20			
Љ 15.06		58.2	40	-	Перлез		Љ 15.06	
Љ .21		65.5		-	Фаркаждин		Љ .21	
СЉ .36		75.4	20	20	Орловат		СЉ .36	
С .39		76.4 64.0	20	20	ОРЛОВАТ СТАЈ. УКР.	30	С .39	
					км 063+187 м: 20			
.44						50	.44	
.48		61.9	20	20	Томашевац		.48	

<b>70489</b>	Саста- јање	км пруге	Брзина преко скретница		Службена места	V <sub>max</sub>	<b>71433</b>	Саста- јање
6	7	1	П 2	С 3	4	5	6	7
16.00		56.3		-	Уздин	<b>50</b>	16.00	
.16		45.8	<b>10</b>	<b>10</b>	Ковачица		.16	
<b>.23</b>	2502,51516, 71546,73510						<b>.23</b>	2502,51516, 71546,73510
<b>17.31</b>		41.3	<b>20</b>	<b>20</b>	ДЕБЕЉАЧА		<b>17.31</b>	
					км 034+050 см: 20			
.42		33.9		-	Црепаја		.42	
.52		26.8	<b>20</b>	<b>20</b>	Качарево		.52	
18.00		22.3	<b>20</b>	-	Јабука		18.00	
.08		17.7	<b>35</b>	-	Распутница 2а		.08	
<b>18.14</b>		16.1	<b>30</b>	<b>30</b>	ПАНЧЕВО ГЛАВНА СТАНИЦА		<b>18.14</b>	

<b>71436</b>	Саста- јање	км пруге	Брзина преко скретница		Службена места	V <sub>max</sub>	<b>71488</b>	Саста- јање
6	7	1	П 2	С 3	4	5	6	7
<b>01.15</b>		16.1	<b>30</b>	<b>30</b>	ПАНЧЕВО ГЛАВНА СТАНИЦА	<b>50</b>	<b>01.15</b>	
.21		17.7	<b>35</b>	-	Распутница 2а		.21	
.29		22.3	<b>20</b>	-	Јабука		.29	
.37		26.8	<b>20</b>	<b>20</b>	Качарево		.37	
					км 033+300 см: 20			
.47		33.9		-	Црепаја		.47	
.57	71549,71553, 72473,72497, 72527,72531	41.3	<b>20</b>	<b>20</b>	ДЕБЕЉАЧА		.57	71549,71553, 72473,72497, 72527,72531
02.06		45.8	<b>10</b>	<b>10</b>	Ковачица		02.06	
.26		56.3		-	Уздин		.26	

71436	Саста- јање	км пруге	Брзина преко скретница		Службена места	V <sub>max</sub>	71488	Саста- јање
6	7	1	П 2	С 3	4	5	6	7
02.36 .38		61.9	20	20	Томашевац	50	02.36 .38	
					км 063+022 м: 20			
С .43		64.0 76.4	20	20	ОРЛОВАТ СТАЈ. УКР.		С .43	
СБ .46		75.4	20	20	Орловат	30	СБ .46	
Б 03.03		65.5		-	Фаркаждин	60	Б 03.03	
Б .13		58.2	40	-	Перлез		Б .13	
					км 054+740 см: 20			
					км 052+679 м: 20			
					км 049+561 к: 20			
.42		49.5	20	20	Тител		.42	
		38.4		-	Вилово-Гардиновци ТО и стај			
					км 034+311 пл: 40			
Б 04.16		32.2	20	20	Шајкаш		Б 04.16	
					км 027+916 пл: 40			
		25.2	40	-	Будисава ТО и стај			
Б .36		20.5	20	20	Каћ		Б .36	
					км 018+880 пл: 20			
.47		15.7		-	Распутница 2		.47	
.49		14.6	40	-	Распутница 1		.49	
					км 014+349 пл: 20			
С .55		11.6 10.1			Римски Шанчеви		С .55	
05.06		3.6 3.7			Сајлово расп и одј	40	05.06	
С 05.12		1.8	20	20	НОВИ САД РАНЖИРНА	50	С 05.12	

71437	Саста- јање	км пруге	Брзина преко скретница		Службена места	Vmax	71489	Саста- јање
			П 2	С 3				
6	7	1			4	5	6	7
С 16.20		1.8	20	20	НОВИ САД РАНЖИРНА	50	С 16.20	
.26		3.7 3.6			Сајлово расп и одј		.26	
С .43		10.1 11.6			Римски Шанчеви	40	С .43	
					км 014+149 пп: 20	60		
.49		14.6	40	-	Распутница 1		.49	
.51		15.7		-	Распутница 2		.51	
					км 018+680 пп: 20			
Љ 17.03		20.5	20	20	Каћ		Љ 17.03	
		25.2	40	-	Будисава ТО и стај			
					км 027+716 пп: 40			
Љ .22		32.2	20	20	Шајкаш		Љ .22	
					км 034+111 пп: 40			
		38.4		-	Вилово-Гардиновци ТО и стај			
					км 048+715 к: 20			
.55		49.5	20	20	Тител		.55	
					км 052+279 м: 20			
					км 054+690 см: 20			
Љ 18.24		58.2	40	-	Перлез		Љ 18.24	
Љ .39		65.5		-	Фаркаждин		Љ .39	
СЉ .54		75.4	20	20	Орловат		СЉ .54	
С .57		76.4 64.0	20	20	ОРЛОВАТ СТАЈ. УКР.	30	С .57	
					км 063+187 м: 20	50		
19.02 .09		61.9	20	20	Томашевац		19.02 .09	

71437	Саста- јање	км пруге	Брзина преко скретница		Службена места	V <sub>max</sub>	71489	Саста- јање
6	7	1	П 2	С 3	4	5	6	7
19.21		56.3		-	Уздин	50	19.21	
.37		45.8	10	10	Ковачица		.37	
.43	51516,51518, 71546,71510	41.3	20	20	ДЕБЕЉАЧА		.43	51516,51518, 71546,71510
					км 034+050 см: 20			
.53		33.9		-	Црепаја		.53	
20.03		26.8	20	20	Качарево		20.03	
.11		22.3	20	-	Јабука		.11	
.19		17.7	35	-	Распутница 2а		.19	
20.25	78506	16.1	30	30	ПАНЧЕВО ГЛАВНА СТАНИЦА		20.25	78506

71490	Саста- јање	км пруге	Брзина преко скретница		Службена места	V <sub>max</sub>	72452	Саста- јање
6	7	1	П 2	С 3	4	5	6	7
0.52		61.9	20	20	ТОМАШЕВАЦ	50	10.20	
					км 063+022 м: 20			
С .57		64.0 76.4	20	20	ОРЛОВАТ СТАЈ. УКР.	30	С .25	
СБ 01.00		75.4	20	20	Орловат		СБ .28	
.17		65.5		-	Фаркаждин	60	.45	
.28		58.2	40	-	Перлез		.56	
					км 054+740 см: 20			
					км 052+679 м: 20			
					км 049+561 к: 20			
.56		49.5	20	20	Тител		11.24	
		38.4		-	Вилово-Гардиновци ТО и стај			

71490	Саста- јање	км пруге	Брзина преко скретница		Службена места	V <sub>max</sub>	72452	Саста- јање
6	7	1	П 2	С 3	4	5	6	7
					км 034+311 пп: 40			
02.31		32.2	20	20	Шајкаш		11.59	
					км 027+916 пп: 40			
		25.2	40	-	Будисава ТО и стај			
.50		20.5	20	20	Каћ		12.18	
					км 018+880 пп: 20			
03.01		15.7		-	Распутница 2		.29	
.03		14.6	40	-	Распутница 1		.31	
					км 014+349 пп: 20			
.09		11.6 10.1			Римски Шанчеви		.37	
.22		3.6 3.7			Сајлово расп и одј	40	.50	
03.28		1.8	20	20	НОВИ САД РАНЖИРНА	50	12.56	

71491	Саста- јање	км пруге	Брзина преко скретница		Службена места	V <sub>max</sub>	72453	Саста- јање
6	7	1	П 2	С 3	4	5	6	7
17.37		1.8	20	20	НОВИ САД РАНЖИРНА	50	18.59	
.43		3.7 3.6			Сајлово расп и одј		19.05	
18.00		10.1 11.6			Римски Шанчеви	40	.23	
					км 014+149 пп: 20			
.06		14.6	40	-	Распутница 1		.29	
.08		15.7		-	Распутница 2		.31	
					км 018+680 пп: 20			
.20		20.5	20	20	Каћ		.43	

71491	Саста- јање	км пруге	Брзина преко скретница		Службена места	V <sub>max</sub>	72453	Саста- јање
6	7	1	П 2	С 3	4	5	6	7
		25.2	40	-	Будисава ТО и стај	60		
					км 027+716 пп: 40			
18.39		32.2	20	20	Шајкаш		20.02	
					км 034+111 пп: 40			
		38.4			Вилово-Гардиновци ТО и стај			
					км 048+715 к: 20			
19.12		49.5	20	20	Тител		.35	
					км 052+279 м: 20			
					км 054+690 см: 20			
.41		58.2	40	-	Перлез		21.04	
.55		65.5		-	Фаркаждин		.19	
20.11		75.4	20	20	Орловат		.34	
.14		76.4 64.0	20	20	ОРЛОВАТ СТАЈ. УКР.	30	.37	
					км 063+187 м: 20			
20.19	51516,51518, 71546,73510	61.9	20	20	ТОМАШЕВАЦ	50	21.42	

72400	Саста- јање	км пруге	Брзина преко скретница		Службена места	V <sub>max</sub>	72492	Саста- јање
6	7	1	П 2	С 3	4	5	6	7
6,7* 10.46		4.4			ПОДБАРА	10	6,7* 10.46	
.52		6.6 0.9	-		Распутница 3		.52	
.56 .58		0.0 14.6	-	20	Распутница 1		.56 .58	
					км 014+349 пп: 20	60		
11.05 .09		11.6 10.1			Римски Шанчеви		11.05 .09	
.23		3.6 3.7			Сајлово расп и одј	40	.23	
11.29		1.8	20	20	НОВИ САД РАНЖИРНА	50	11.29	

<b>72401</b>	Саста- јање	км пруге	Брзина преко скретница		Службена места	V <sub>max</sub>	<b>72493</b>	Саста- јање
6	7	1	П 2	С 3	4	5	6	7
С <b>08.45</b>		1.8	<b>20</b>	<b>20</b>	НОВИ САД РАНЖИРНА	<b>50</b>	С <b>08.45</b>	
.51		3.7 3.6			Сајлово расп и одј		.51	
С <b>09.08</b> С <b>.40</b>	54518,54520, 54530,72422, 72480,72490, 72530,73490 75506	10.1 11.6			Римски Шанчеви	<b>40</b>	С <b>09.08</b> С <b>.40</b>	54518,54520, 54530,72422, 72480,72490, 72530,73490 75506
					км 014+149 пп: 20	<b>60</b>		
С <b>.48</b> С <b>.50</b>		14.6 0.0	-	<b>20</b>	Распутница 1		С <b>.48</b> С <b>.50</b>	
С .54		0.9 6.6	-		Распутница 3	<b>10</b>	С .54	
<b>6,7<sup>2</sup>* 09.59</b>		4.4			ПОДБАРА		<b>6,7<sup>2</sup>* 09.59</b>	

<b>72422*</b>	Саста- јање	км пруге	Брзина преко скретница		Службена места	V <sub>max</sub>		Саста- јање
6	7	1	П 2	С 3	4	5	6	7
С <b>06.16</b>		88.8	<b>20</b>	<b>20</b>	ЗРЕЊАНИН	<b>30</b>		
					км 087+100 м: 20			
С .32		84.4	<b>20</b>	<b>20</b>	Зрењанин фабрика			
.52		75.6	<b>20</b>	<b>20</b>	Лукићево			
С 07.04		64.7 76.3	-	<b>20</b>	Распутница Орловат	<b>60</b>		
<b>.08</b> <b>.18</b>		75.4	<b>20</b>	<b>20</b>	Орловат	<b>30</b>		

\*Када саобраћа воз 72422 сл. место Орловат се поседа по захтеву превозника



72422*	Саста- јање	км пруге	Брзина преко скретница		Службена места	V <sub>max</sub>		Саста- јање
			П 2	С 3				
6	7	1			4	5	6	7
07.35		65.5		-	Фаркаждин	60		
.46		58.2	40	-	Перлез			
					км 054+740 ст: 20			
					км 052+679 м: 20			
					км 049+561 к: 20			
08.14		49.5	20	20	Тител			
		38.4		-	Вилово-Гардиновци ТО и стај			
					км 034+311 пп: 40			
.49		32.2	20	20	Шајкаш			
					км 027+916 пп: 40			
		25.2	40	-	Будисава ТО и стај			
09.08		20.5	20	20	Каћ			
					км 018+880 пп: 20			
.19		15.7		-	Распутница 2			
.21		14.6	40	-	Распутница 1			
					км 014+349 пп: 20			
.27	54483,54485 72401,72493, 73497	11.6 10.1			Римски Шанчеви	40		
.40		3.6 3.3			Сајлово расп и одј			
		2.0			ТПС Нови Сад	60		
09.46		0.0			НОВИ САД			

72423*	Саста- јање	км пруге	Брзина преко скретница		Службена места	V <sub>max</sub>		Саста- јање
			П	С				
6	7	1	2	3	4	5	6	7
С 14.32		0.0			НОВИ САД	60		
		2.0			ТПС Нови Сад			
.38		3.3 3.6			Сајлово расп и одј			
С 14.56 15.02		10.1 11.6			Римски Шанчеви	40		
					км 014+149 пп: 20	60		
.09		14.6	40	-	Распутница 1			
.11		15.7		-	Распутница 2			
					км 018+680 пп: 20			
Љ .23		20.5	20	20	Каћ			
		25.2	40	-	Будисава ТО и стај			
					км 027+716 пп: 40			
Љ .42		32.2	20	20	Шајкаш			
					км 034+111 пп: 40			
		38.4		-	Вилово-Гардиновци ТО и стај			
					км 048+715 к: 20			
16.15		49.5	20	20	Тител			
					км 052+279 м: 20			
					км 054+690 ст: 20			
Љ .44		58.2	40	-	Перлез			
Љ .59		65.5		-	Фаркаждин			
17.15 .19		75.4	20	20	Орловат			
С .23		76.3 64.7	-	20	Распутница Орловат	30		
.41		75.6	20	20	Лукићево	60		
С 18.01 С .38		84.4	20	20	Зрењанин фабрика	30		
					км 086+400 м: 20			
С 18.55		88.8	20	20	ЗРЕЊАНИН			

\*Када саобраћа воз 72423 сл. место Орловат се поседа по захтеву превозника

72470	Саста- јање	км пруге	Брзина преко скретница		Службена места	V <sub>max</sub>	72472	Саста- јање
6	7	1	П 2	С 3	4	5	6	7
01.15		16.1	30	30	ПАНЧЕВО ГЛАВНА СТАНИЦА	50	02.15	
🔑 .21		17.7	35	-	Распутница 2а		🔑 .21	
🔑 .29		22.3	20	-	Јабуча		🔑 .29	
🔑 .37		26.8	20	20	Качарево		🔑 .37	
					км 033+300 <i>ст: 20</i>			
🔑 .47		33.9		-	Црепаја		🔑 .47	
.57	71549,71553, 72473,72497, 72527,72531	41.3	20	20	ДЕБЕЉАЧА		.57	71549,71553, 72473,72497, 72527,72531
🔑 02.06		45.8	10	10	Ковачица		🔑 03.06	
🔑 .26		56.3		-	Уздин		🔑 .26	
.36 .38		61.9	20	20	Томашевац		.36 04.02	78507
					км 063+022 <i>м: 20</i>			
С .43		64.0 76.4	20	20	ОРЛОВАТ СТАЈ. УКР.	30	С .07	
С🔑 .46		75.4	20	20	Орловат		С🔑 .10	
🔑 03.03		65.5		-	Фаркаждин	60	🔑 .27	
🔑 .13		58.2	40	-	Перлез		🔑 .38	
					км 054+740 <i>ст: 20</i>			

<b>72470</b>	Саста- јање	км пруге	Брзина преко скретница		Службена места	V <sub>max</sub>	<b>72472</b>	Саста- јање
6	7	1	П 2	С 3	4	5	6	7
					км 052+679 м: 20	60		
					км 049+561 к: 20			
03.42		49.5	20	20	Тител		05.06	
		38.4		-	Вилово-Гардиновци ТО и стај			
					км 034+311 пп: 40			
🔑 04.16		32.2	20	20	Шајкаш		🔑 .40	
					км 027+916 пп: 40			
		25.2	40	-	Будисава ТО и стај			
🔑 .36		20.5	20	20	Каћ		🔑 06.00	
					км 018+880 пп: 20			
.47		15.7		-	Распутница 2		.11	
.49		14.6	40	-	Распутница 1		.13	
					км 014+349 пп: 20			
С .55		11.6 10.1			Римски Шанчеви		С .19	
05.06		3.6 3.7			Сајлово расп и одј	40	.32	
С 05.12		1.8	20	20	НОВИ САД РАНЖИРНА	50	С 06.38	

<b>72471</b>	Саста- јање	км пруге	Брзина преко скретница		Службена места	V <sub>max</sub>	<b>72473</b>	Саста- јање
6	7	1	П 2	С 3	4	5	6	7
С 16.20		1.8	20	20	НОВИ САД РАНЖИРНА	50	С 22.28	
.26		3.7 3.6			Сајлово расп и одј		.34	
С .43		10.1 11.6			Римски Шанчеви	40	С .45	
					км 014+149 пп: 20	60		

72471	Саста- јање	км пруге	Брзина преко скретница		Службена места	Vmax	72473	Саста- јање
			П 2	С 3				
6	7	1			4	5	6	7
16.49		14.6	40	-	Распутница 1	60	22.51	
.51		15.7		-	Распутница 2		.53	
					км 018+680 пп: 20			
🔑 17.03		20.5	20	20	Каћ		🔑 23.03	
		25.2	40	-	Будисава ТО и стај			
					км 027+716 пп: 40			
🔑 .22		32.2	20	20	Шајкаш		🔑 .18	
					км 034+111 пп: 40			
		38.4		-	Вилово-Гардиновци ТО и стај			
					км 048+715 к: 20			
.55		49.5	20	20	Тител	30	.44	
					км 052+279 м: 20			
					км 054+690 ст: 20			
🔑 18.24		58.2	40	-	Перлез		🔑 .57	
🔑 .39		65.5		-	Фаркаждин		🔑 0.05	
🔑 .54		75.4	20	20	Орловат		🔑 .15	
С .57		76.4 64.0	20	20	ОРЛОВАТ СТАЈ. УКР.		С .18	
					км 063+187 м: 20			
19.02 .09		61.9	20	20	Томашевац	50	С .24 С 01.05	51508,51510 52402,52404, 52410,70488 72516,73504,
🔑 .21		56.3		-	Уздин		🔑 .11	
🔑 .37		45.8	10	10	Ковачица		🔑 .24	
.43	51516,51518, 71546,73510						С .31 С 03.03	52406,54500, 54502,71434, 71436,71488, 72470,52408, 54504,54506, 54508,54510, 54512,72472
		41.3	20	20	ДЕБЕЉАЧА			

<b>72471</b>	Саста- јање	км пруге	Брзина преко скретница		Службена места	V <sub>max</sub>	<b>72473</b>	Саста- јање
6	7	1	П 2	С 3	4	5	6	7
					км 034+050 <i>см: 20</i>	<b>50</b>		
19.53		33.9		-	Црепаја		03.12	
20.03		26.8	<b>20</b>	<b>20</b>	Качарево		.21	
.11		22.3	<b>20</b>	-	Јабука		.27	
.19		17.7	<b>35</b>	-	Распутница 2а		.33	
<b>20.25</b>	78506	16.1	<b>30</b>	<b>30</b>	<b>ПАНЧЕВО ГЛАВНА СТАНИЦА</b>		<b>03.37</b>	48902,51602, 52466,54514, 54516,72476

<b>72476</b>	Саста- јање	км пруге	Брзина преко скретница		Службена места	V <sub>max</sub>	<b>72482</b>	Саста- јање
6	7	1	П 2	С 3	4	5	6	7
<b>03.39</b>	71549,71553, 72473,72497, 72527,72531	16.1	<b>30</b>	<b>30</b>	<b>ПАНЧЕВО ГЛАВНА СТАНИЦА</b>	<b>50</b>	<b>08.25</b>	
.45		17.7	<b>35</b>	-	Распутница 2а		.31	
.53		22.3	<b>20</b>	-	Јабука		.39	
04.01		26.8	<b>20</b>	<b>20</b>	Качарево		.47	
					км 033+300 <i>см: 20</i>			
.11		33.9		-	Црепаја		.57	
.21	78507	41.3	<b>20</b>	<b>20</b>	ДЕБЕЉАЧА		<b>09.08 .37</b>	51501,51503, 51504,51513, 51533,70523, 72517
.30		45.8	<b>10</b>	<b>10</b>	Ковачица		.47	
.50		56.3		-	Уздин		10.07	
<b>05.01</b>	2501						.18	
<b>.55</b>		61.9	<b>20</b>	<b>20</b>	Томашевац		<b>.20</b>	
					км 063+022 <i>м: 20</i>			

72476	Саста- јање	км пруге	Брзина преко скретница		Службена места	Vmax	72482	Саста- јање
			П 2	С 3				
6	7	1			4	5	6	7
С 06.00		64.0 76.4	20	20	ОРЛОВАТ СТАЈ. УКР.	50	С 10.25	
СБ .03		75.4	20	20	Орловат	30	СБ .28	
Б .20		65.5		-	Фаркаждин	60	Б .45	
Б .31		58.2	40	-	Перлез		Б .56	
					км 054+740 ст: 20			
					км 052+679 м: 20			
					км 049+561 к: 20			
.59		49.5	20	20	Тител		11.24	
		38.4		-	Вилово-Гардиновци ТО и стај			
					км 034+311 пп: 40			
Б 07.34		32.2	20	20	Шајкаш		Б .59	
					км 027+916 пп: 40			
		25.2	40	-	Будисава ТО и стај			
Б .53		20.5	20	20	Каћ		Б 12.18	
					км 018+880 пп: 20			
08.04		15.7		-	Распутница 2		.29	
.06		14.6	40	-	Распутница 1		.31	
					км 014+349 пп: 20			
.12		11.6 10.1			Римски Шанчеви	40	С .37	
.25		3.6 3.7			Сајлово расп и одј		.50	
С 08.31		1.8	20	20	НОВИ САД РАНЖИРНА	50	С 12.56	

72477	Саста- јање	км пруге	Брзина преко скретница		Службена места	V <sub>max</sub>	72483	Саста- јање
			П 2	С 3				
6	7	1			4	5	6	7
С 20.27		1.8	20	20	НОВИ САД РАНЖИРНА	50	С 20.27	
.33		3.7 3.6			Сајлово расп и одј		.33	
С .50		10.1 11.6			Римски Шанчеви	40	С .50	
					км 014+149 пп: 20	60		
.56		14.6	40	-	Распутница 1		.56	
.58		15.7		-	Распутница 2		.58	
					км 018+680 пп: 20			
Љ 21.10		20.5	20	20	Каћ		Љ 21.10	
		25.2	40	-	Будисава ТО и стај			
					км 027+716 пп: 40			
Љ .29		32.2	20	20	Шајкаш		Љ .29	
					км 034+111 пп: 40			
		38.4		-	Вилово-Гардиновци ТО и стај			
					км 048+715 к: 20			
22.02		49.5	20	20	Тител		22.02	
					км 052+279 м: 20			
					км 054+690 см: 20			
Љ .31		58.2	40	-	Перлез		Љ .31	
Љ .46		65.5		-	Фаркаждин		Љ .46	
СЉ 23.01		75.4	20	20	Орловат		СЉ 23.01	
С .04		76.4 64.0	20	20	ОРЛОВАТ СТАЈ. УКР.	30	С .04	
					км 063+187 м: 20	50		
.09 .12	78506	61.9	20	20	Томашевац		.09 .12	78506



<b>72477</b>	Саста- јање	км пруге	Брзина преко скретница		Службена места	V <sub>max</sub>	<b>72483</b>	Саста- јање
6	7	1	П 2	С 3	4	5	6	7
🔑 23.24		56.3		-	Уздин	<b>50</b>	🔑 23.24	
🔑 .40		45.8	<b>10</b>	<b>10</b>	Ковачица		🔑 .40	
С .47 С <b>0.07</b>	51508,51510, 52402,52404, 52410,70488, 73504,73572	41.3	<b>20</b>	<b>20</b>	ДЕБЕЉАЧА		С .47 С <b>0.07</b>	51508,51510, 52402,52404, 52410,70488, 73504,73572
					км 034+050 см: 20			
🔑 .18		33.9		-	Црепаја		🔑 .18	
🔑 .28		26.8	<b>20</b>	<b>20</b>	Качарево		🔑 .28	
🔑 .36		22.3	<b>20</b>	-	Јабука		🔑 .36	
🔑 .44		17.7	<b>35</b>	-	Распутница 2а		🔑 .44	
<b>0.50</b>		16.1	<b>30</b>	<b>30</b>	ПАНЧЕВО ГЛАВНА СТАНИЦА		<b>0.50</b>	

<b>72480*</b>	Саста- јање	км пруге	Брзина преко скретница		Службена места	V <sub>max</sub>	<b>72490*</b>	Саста- јање
6	7	1	П 2	С 3	4	5	6	7
<b>06.16</b>		88.8	<b>20</b>	<b>20</b>	ЗРЕЊАНИН	<b>30</b>	<b>06.16</b>	
					км 087+100 м: 20			
С .32		84.4	<b>20</b>	<b>20</b>	Зрењанин фабрика		С .32	
.52		75.6	<b>20</b>	<b>20</b>	Лукићево		.52	
С 07.04		64.7 76.3	-	<b>20</b>	Распутница Орловат	<b>60</b>	С 07.04	
<b>.08</b> <b>.18</b>		75.4	<b>20</b>	<b>20</b>	Орловат	<b>30</b>	<b>.08</b> <b>.18</b>	
🔑 .35		65.5		-	Фаркаждин	<b>60</b>	🔑 .35	
🔑 .46		58.2	<b>40</b>	-	Перлез		🔑 .46	
					км 054+740 см: 20			

<b>72480*</b>	Саста- јање	км пруге	Брзина преко скретница		Службена места	V <sub>max</sub>	<b>72490*</b>	Саста- јање
6	7	1	П 2	С 3	4	5	6	7
					км 052+679 м: 20	60		
					км 049+561 к: 20			
08.14		49.5	20	20	Тител		08.14	
		38.4		-	Вилово-Гардиновци ТО и стај			
					км 034+311 пп: 40			
Љ .49		32.2	20	20	Шајкаш		Љ .49	
					км 027+916 пп: 40			
		25.2	40	-	Будисава ТО и стај			
Љ 09.08		20.5	20	20	Каћ		Љ 09.08	
					км 018+880 пп: 20			
.19		15.7		-	Распутница 2		.19	
.21		14.6	40	-	Распутница 1		.21	
					км 014+349 пп: 20			
С .27	54483,54485 72401,72493, 73497	11.6 10.1			Римски Шанчеви		С .27	54483,54485 72401,72493, 73497
.40		3.6 3.7			Сајлово расп и одј	40	.40	
С 09.46		1.8	20	20	НОВИ САД РАНЖИРНА	50	С 09.46	

\*Када саобраћају возови 72480 и 72490 сл. место Орловат се поседа по захтеву превозника

<b>72481*</b>	Саста- јање	км пруге	Брзина преко скретница		Службена места	V <sub>max</sub>	<b>72529*</b>	Саста- јање
6	7	1	П 2	С 3	4	5	6	7
С 16.20		1.8	20	20	НОВИ САД РАНЖИРНА	50	С 16.20	
.26		3.7 3.6			Сајлово расп и одј		.26	
С .43		10.1 11.6			Римски Шанчеви	40	С .43	
					км 014+149 пп: 20	60		

72481*	Саста- јање	км пруге	Брзина преко скретница		Службена места	V <sub>max</sub>	72529*	Саста- јање
			П 2	С 3				
6	7	1			4	5	6	7
16.49		14.6	40	-	Распутница 1	60	16.49	
.51		15.7		-	Распутница 2		.51	
					км 018+680 пп: 20			
🔑 17.03		20.5	20	20	Каћ		🔑 17.03	
		25.2	40	-	Будисава ТО и стај			
					км 027+716 пп: 40			
🔑 .22		32.2	20	20	Шајкаш		🔑 .22	
					км 034+111 пп: 40			
		38.4		-	Вилово-Гардиновци ТО и стај			
					км 048+715 к: 20			
.55		49.5	20	20	Тител		.55	
					км 052+279 м: 20			
					км 054+690 ст: 20			
🔑 18.24		58.2	40	-	Перлез		🔑 18.24	
🔑 .39		65.5		-	Фаркаждин		🔑 .39	
.55 .59		75.4	20	20	Орловат		.55 .59	
С 19.03		76.3 64.7	-	20	Распутница Орловат	30	С 19.03	
🔑 .21		75.6	20	20	Лукићево	60	🔑 .21	
С 19.41		84.4	20	20	ЗРЕЊАНИН ФАБРИКА	30	С 19.41	

\*Када саобраћају возови 72481 и 72529 сл. место Орловат се поседа по захтеву превозника

72491*	Саста- јање	км пруге	Брзина преко скретница		Службена места	V <sub>max</sub>		Саста- јање
			П	С				
6	7	1	2	3	4	5	6	7
С 14.02		1.8	20	20	НОВИ САД РАНЖИРНА	50		
.08		3.7 3.6			Сајлово расп и одј			
С .56 15.02		10.1 11.6			Римски Шанчеви	40		
					км 014+149 пп: 20	60		
.09		14.6	40	-	Распутница 1			
.11		15.7		-	Распутница 2			
					км 018+680 пп: 20			
Љ .23		20.5	20	20	Каћ			
		25.2	40	-	Будисава ТО и стај			
					км 027+716 пп: 40			
Љ .42		32.2	20	20	Шајкаш			
					км 034+111 пп: 40			
		38.4		-	Вилово-Гардиновци ТО и стај			
					км 048+715 к: 20			
16.15		49.5	20	20	Тител			
					км 052+279 м: 20			
					км 054+690 ст: 20			
Љ .44		58.2	40	-	Перлез			
Љ .59		65.5		-	Фаркаждин			
17.15 .19		75.4	20	20	Орловат	30		
С .23		76.3 64.7	-	20	Распутница Орловат			
.41		75.6	20	20	Лукићево	60		
С 18.01 С .38	51315,51507, 51509,51511, 51521,73545, 73573	84.4	20	20	Зрењанин фабрика	30		
					км 086+400 м: 20			
С 18.55		88.8	20	20	ЗРЕЊАНИН			

\*Када саобраћа воз 72491 сл. место Орловат се поседа по захтеву превозника

72496	Саста- јање	км пруге	Брзина преко скретница		Службена места	V <sub>max</sub>	72526	Саста- јање
			П 2	С 3				
6	7	1			4	5	6	7
08.25		16.1	30	30	ПАНЧЕВО ГЛАВНА СТАНИЦА	50	08.25	
🔑 .31		17.7	35	-	Распутница 2а		🔑 .31	
🔑 .39		22.3	20	-	Јабука		🔑 .39	
🔑 .47		26.8	20	20	Качарево		🔑 .47	
					км 033+300 <i>ст: 20</i>			
🔑 .57		33.9		-	Црепаја		🔑 .57	
С 09.08 С .37	51501,51503, 51504,51513, 51533,70523, 72517	41.3	20	20	ДЕБЕЉАЧА		С 09.08 С .37	51501,51503, 51504,51513, 51533,70523, 72517
🔑 .47		45.8	10	10	Ковачица		🔑 .47	
🔑 10.07		56.3		-	Уздин		🔑 10.07	
.18 .20		61.9	20	20	Томашевац		.18 .20	
					км 063+022 <i>м: 20</i>			
С .25		64.0 76.4	20	20	ОРЛОВАТ СТАЈ. УКР.	30	С .25	
С🔑 .28		75.4	20	20	Орловат		С🔑 .28	
🔑 .45		65.5		-	Фаркаждин	60	🔑 .45	
🔑 .56		58.2	40	-	Перлез		🔑 .56	
					км 054+740 <i>ст: 20</i>			
					км 052+679 <i>м: 20</i>			
					км 049+561 <i>к: 20</i>			
11.24		49.5	20	20	Тител		11.24	
		38.4		-	Вилово-Гардиновци ТО и стај			
					км 034+311 <i>пп: 40</i>			
🔑 .59		32.2	20	20	Шајкаш		🔑 .59	

<b>72496</b>	Саста- јање	км пруге	Брзина преко скретница		Службена места	V <sub>max</sub>	<b>72526</b>	Саста- јање
6	7	1	П 2	С 3	4	5	6	7
					км 027+916 пп: 40	<b>60</b>		
		25.2	<b>40</b>	-	Будисава ТО и стај			
12.18		20.5	<b>20</b>	<b>20</b>	Каћ		12.18	
					км 018+880 пп: 20			
.29		15.7		-	Распутница 2		.29	
.31		14.6	<b>40</b>	-	Распутница 1		.31	
					км 014+349 пп: 20			
С .37		11.6 10.1			Римски Шанчеви		С .37	
.50		3.6 3.7			Сајлово расп и одј	<b>40</b>	.50	
С <b>12.56</b>		1.8	<b>20</b>	<b>20</b>	НОВИ САД РАНЖИРНА	<b>50</b>	С <b>12.56</b>	

<b>72497</b>	Саста- јање	км пруге	Брзина преко скретница		Службена места	V <sub>max</sub>	<b>72527</b>	Саста- јање
6	7	1	П 2	С 3	4	5	6	7
С <b>22.28</b>		1.8	<b>20</b>	<b>20</b>	НОВИ САД РАНЖИРНА	<b>50</b>	С <b>22.28</b>	
.34		3.7 3.6			Сајлово расп и одј		.34	
С .45		10.1 11.6			Римски Шанчеви	<b>40</b>	С .45	
					км 014+149 пп: 20	<b>60</b>		
.51		14.6	<b>40</b>	-	Распутница 1		.51	
.53		15.7		-	Распутница 2		.53	
					км 018+680 пп: 20			
12.03		20.5	<b>20</b>	<b>20</b>	Каћ		12.03	
		25.2	<b>40</b>	-	Будисава ТО и стај			
					км 027+716 пп: 40			

72497	Саста- јање	км пруге	Брзина преко скретница		Службена места	Vmax	72527	Саста- јање
6	7	1	П 2	С 3	4	5	6	7
🔑 23.18		32.2	20	20	Шајкаш	60	🔑 23.18	
					км 034+111 пп: 40			
		38.4	-		Вилово-Гардиновци ТО и стај			
					км 048+715 к: 20			
.44		49.5	20	20	Тител		.44	
					км 052+279 м: 20			
					км 054+690 ст: 20			
🔑 .57		58.2	40	-	Перлез	30	🔑 .57	
🔑 0.05		65.5	-		Фаркаждин		🔑 0.05	
С🔑 .15		75.4	20	20	Орловат		С🔑 .15	
С .18		76.4 64.0	20	20	ОРЛОВАТ СТАЈ. УКР.		С .18	
					км 063+187 м: 20			
С .24 С 01.05		61.9	20	20	Томашевац		С .24 С 01.05	52402,52404, 70488,71490, 73494,73504
🔑 .11		56.3	-		Уздин	50	🔑 .11	
🔑 .24		45.8	10	10	Ковачица		🔑 .24	
С .31 С 03.03	52406,54500, 54502,71434, 71436,71488, 72470,52408, 54504,54506, 54508,54510, 54512,72472	41.3	20	20	ДЕБЕЉАЧА		С .31 С 03.03	52406,54500, 54502,71434, 71436,71488, 72470,52408, 54504,54506, 54508,54510, 54512,72472
					км 034+050 ст: 20			
🔑 .12		33.9	-		Црепаја		🔑 .12	
🔑 .21		26.8	20	20	Качарево		🔑 .21	
🔑 .27		22.3	20	-	Јабука	35	🔑 .27	
🔑 .33		17.7	35	-	Распутница 2а		🔑 .33	
03.37	48902,51602, 52466,54514, 54516,72476	16.1	30	30	ПАНЧЕВО ГЛАВНА СТАНИЦА		03.37	48902,51602, 52466,54514, 54516,72476

72530*	Саста- јање	км пруге	Брзина преко скретница		Службена места	V <sub>max</sub>	73490*	Саста- јање
			П 2	С 3				
6	7	1			4	5	6	7
С 06.32		84.4	20	20	ЗРЕЊАНИН ФАБРИКА	30	С 06.32	
.52		75.6	20	20	Лукићево		.52	
С 07.04		64.7 76.3	-	20	Распутница Орловат	60	С 07.04	
.08						30	.08	
.18		75.4	20	20	Орловат		.18	
🔑 .35		65.5		-	Фаркаждин	60	🔑 .35	
.46		58.2	40	-	Перлез		🔑 .46	
					км 054+740 ст: 20			
					км 052+679 м: 20			
					км 049+561 к: 20			
08.14		49.5	20	20	Тител		08.14	
		38.4		-	Вилово-Гардиновци ТО и стај			
					км 034+311 пп: 40			
🔑 .49		32.2	20	20	Шајкаш		🔑 .49	
					км 027+916 пп: 40			
		25.2	40	-	Будисава ТО и стај			
🔑 09.08		20.5	20	20	Каћ		🔑 09.08	
					км 018+880 пп: 20			
.19		15.7		-	Распутница 2		.19	
.21		14.6	40	-	Распутница 1		.21	
					км 014+349 пп: 20			
С .27	54483,54485 72401,72493, 73497	11.6 10.1			Римски Шанчеви	40	С .27	54483,54485, 72401,72493, 73497
.40		3.6 3.7			Сајлово расп и одј		.40	
С 09.46		1.8	20	20	НОВИ САД РАНЖИРНА	50	С 09.46	

\*Када саобраћају возови 72530 и 73490 сл. место Орловат се поседа по захтеву превозника



73491*	Саста- јање	км пруге	Брзина преко скретница		Службена места	V <sub>max</sub>		Саста- јање
			П	С				
6	7	1	2	3	4	5	6	7
С 16.20		1.8	20	20	НОВИ САД РАНЖИРНА	50		
.26		3.7 3.6			Сајлово расп и одј			
С .43		10.1 11.6			Римски Шанчеви	40		
					км 014+149 пп: 20	60		
.49		14.6	40	-	Распутница 1			
.51		15.7		-	Распутница 2			
					км 018+680 пп: 20			
Љ 17.03		20.5	20	20	Каћ			
		25.2	40	-	Будисава ТО и стај			
					км 027+716 пп: 40			
Љ .22		32.2	20	20	Шајкаш			
					км 034+111 пп: 40			
		38.4		-	Вилово-Гардиновци ТО и стај			
					км 048+715 к: 20			
.55		49.5	20	20	Тител			
					км 052+279 м: 20			
					км 054+690 ст: 20			
Љ 18.24		58.2	40	-	Перлез			
Љ .39		65.5		-	Фаркаждин			
.55 .59		75.4	20	20	Орловат			
С 19.03		76.3 64.7	-	20	Распутница Орловат	30		
Љ .21		75.6	20	20	Лукићево	60		
С 19.41		84.4	20	20	ЗРЕЊАНИН ФАБРИКА	30		

\*Када саобраћа воз 73491 сл. место Орловат се посада по захтеву превозника

73494	Саста- јање	км пруге	Брзина преко скретница		Службена места	V <sub>max</sub>		Саста- јање
			П 2	С 3				
6	7	1			4	5	6	7
0.52		61.9	20	20	ТОМАШЕВАЦ	50		
					км 063+022 м: 20			
С .57		64.0 76.4	20	20	ОРЛОВАТ СТАЈ. УКР.	30		
СБ 01.00		75.4	20	20	Орловат			
Б .17		65.5		-	Фаркаждин	60		
Б .28		58.2	40	-	Перлез			
					км 054+740 ст: 20			
					км 052+679 м: 20			
					км 049+561 к: 20			
.56		49.5	20	20	Тител			
		38.4		-	Вилово-Гардиновци ТО и стај			
					км 034+311 пп: 40			
Б 02.31		32.2	20	20	Шајкаш			
					км 027+916 пп: 40			
		25.2	40	-	Будисава ТО и стај			
Б .50		20.5	20	20	Каћ			
					км 018+880 пп: 20			
03.01		15.7		-	Распутница 2			
.03		14.6	40	-	Распутница 1			
					км 014+349 пп: 20			
С .09		11.6 10.1			Римски Шанчеви	40		
.22		3.6 3.7			Сајлово расп и одј			
С 03.28		1.8	20	20	НОВИ САД РАНЖИРНА	50		

73495	Саста- јање	км пруге	Брзина преко скретница		Службена места	V <sub>max</sub>		Саста- јање
			П 2	С 3				
6	7	1			4	5	6	7
С 14.32		1.8	20	20	НОВИ САД РАНЖИРНА	50		
.38		3.7 3.6			Сајлово расп и одј			
С .56 15.02		10.1 11.6			Римски Шанчеви	40		
					км 014+149 пп: 20	60		
.09		14.6	40	-	Распутница 1			
.11		15.7		-	Распутница 2			
					км 018+680 пп: 20			
Љ .23		20.5	20	20	Каћ			
		25.2	40	-	Будисава ТО и стај			
					км 027+716 пп: 40			
Љ .42		32.2	20	20	Шајкаш			
					км 034+111 пп: 40			
		38.4		-	Вилово-Гардиновци ТО и стај			
					км 048+715 к: 20			
16.15		49.5	20	20	Тител			
					км 052+279 м: 20			
					км 054+690 ст: 20			
Љ .44		58.2	40	-	Перлез			
Љ .59		65.5		-	Фаркаждин			
СБ 17.14		75.4	20	20	Орловат			
С .17		76.4 64.0	20	20	ОРЛОВАТ СТАЈ. УКР.	30		
					км 063+187 м: 20	50		
С 17.22 С	2502	61.9	20	20	ТОМАШЕВАЦ			

73496	Саста- јање	км пруге	Брзина преко скретница		Службена места	V <sub>max</sub>		Саста- јање
			П 2	С 3				
6	7	1			4	5	6	7
6,7 <sup>1</sup> *	10.46	4.4			ПОДБАРА	10		
С .52		6.6 0.9	-		Распутница 3			
С .56 .58		0.0 14.6	-	20	Распутница 1			
					км 014+349 пп: 20	60		
С 11.05 .09		11.6 10.1			Римски Шанчеви			
		3.6 3.7			Сајлово расп и одј	40		
С 11.29		1.8	20	20	НОВИ САД РАНЖИРНА	50		

73497	Саста- јање	км пруге	Брзина преко скретница		Службена места	V <sub>max</sub>		Саста- јање
			П 2	С 3				
6	7	1			4	5	6	7
С 08.45		1.8	20	20	НОВИ САД РАНЖИРНА	50		
.51		3.7 3.6			Сајлово расп и одј			
С 09.08 С .40	54518,54520, 54530,72422, 72480,72490, 72530,73490, 73506	10.1 11.6			Римски Шанчеви	40		
					км 014+149 пп: 20	60		
С .48 .50		14.6 0.0	-	20	Распутница 1			
С .54		0.9 6.6	-		Распутница 3	10		
6,7 <sup>1</sup> *	09.59	4.4			ПОДБАРА			

73504	Саста- јање	км пруге	Брзина преко скретница		Службена места	Vmax	73506	Саста- јање
			П 2	С 3				
6	7	1			4	5	6	7
<b>23.15</b>	48903,51601, 51603,52467, 52469	16.1	<b>30</b>	<b>30</b>	<b>ПАНЧЕВО ГЛАВНА СТАНИЦА</b>	<b>50</b>	<b>04.30</b>	
🔑 .21		17.7	<b>35</b>	-	Распутница 2а		🔑 .36	
🔑 .29		22.3	<b>20</b>	-	Јабука		🔑 .44	
🔑 .37		26.8	<b>20</b>	<b>20</b>	Качарево		🔑 .52	
					км 033+300 <i>см: 20</i>			
🔑 .47		33.9		-	Црепаја	<b>50</b>	🔑 05.02	
.57	54519,54521, 54523,72477, 72483,73505 73507	41.3	<b>20</b>	<b>20</b>	ДЕБЕЉАЧА		С .13 С <b>06.15</b>	2501,78507
🔑 0.06		45.8	<b>10</b>	<b>10</b>	Ковачица		🔑 .25	
🔑 .26		56.3		-	Уздин		🔑 .45	
<b>.37</b> <b>.52</b>	72473,72497, 72527	61.9	<b>20</b>	<b>20</b>	Томашевац		С <b>.56</b> С <b>07.10</b>	
					км 063+022 <i>м: 20</i>			
С .57		64.0 76.4	<b>20</b>	<b>20</b>	ОРЛОВАТ СТАЈ. УКР.	<b>30</b>	С .15	
С🔑 01.00		75.4	<b>20</b>	<b>20</b>	Орловат		С🔑 .18	
🔑 .17		65.5		-	Фаркаждин	<b>60</b>	🔑 .35	
🔑 .28		58.2	<b>40</b>	-	Перлез		🔑 .46	
					км 054+740 <i>см: 20</i>			
					км 052+679 <i>м: 20</i>			
					км 049+561 <i>к: 20</i>			
.56		49.5	<b>20</b>	<b>20</b>	Тител		08.14	
		38.4		-	Вилово-Гардиновци ТО и стај			
					км 034+311 <i>пп: 40</i>			
🔑 02.31		32.2	<b>20</b>	<b>20</b>	Шајкаш		🔑 .49	
					км 027+916 <i>пп: 40</i>			

<b>73504</b>	Саста- јање	км пруге	Брзина преко скретница		Службена места	V <sub>max</sub>	<b>73506</b>	Саста- јање
6	7	1	П 2	С 3	4	5	6	7
		25.2	<b>40</b>	-	Будисава ТО и стај	<b>60</b>		
02.50		20.5	<b>20</b>	<b>20</b>	Каћ		09.08	
					км 018+880 пп: 20			
03.01		15.7		-	Распутница 2		.19	
.03		14.6	<b>40</b>	-	Распутница 1		.21	
					км 014+349 пп: 20			
С .09		11.6 10.1			Римски Шанчеви		.27	54483,54485 72401,72493, 73497
.22		3.6 3.7			Сајлово расп и одј	<b>40</b>	.40	
С <b>03.28</b>		1.8	<b>20</b>	<b>20</b>	НОВИ САД РАНЖИРНА	<b>50</b>	С <b>09.46</b>	

<b>73505</b>	Саста- јање	км пруге	Брзина преко скретница		Службена места	V <sub>max</sub>	<b>73507</b>	Саста- јање
6	7	1	П 2	С 3	4	5	6	7
С <b>20.27</b>		1.8	<b>20</b>	<b>20</b>	НОВИ САД РАНЖИРНА	<b>50</b>	С <b>20.27</b>	
.33		3.7 3.6			Сајлово расп и одј		.33	
С .50		10.1 11.6			Римски Шанчеви	<b>40</b>	С .50	
					км 014+149 пп: 20	<b>60</b>		
.56		14.6	<b>40</b>	-	Распутница 1		.56	
.58		15.7		-	Распутница 2		.58	
					км 018+680 пп: 20			
02.10		20.5	<b>20</b>	<b>20</b>	Каћ		21.10	
		25.2	<b>40</b>	-	Будисава ТО и стај			
					км 027+716 пп: 40			
02.29		32.2	<b>20</b>	<b>20</b>	Шајкаш		.29	
					км 034+111 пп: 40			

73505	Саста- јање	км пруге	Брзина преко скретница		Службена места	Vmax	73507	Саста- јање
6	7	1	П 2	С 3	4	5	6	7
		38.4		-	Вилово-Гардиновци ТО и стај	60		
					км 048+715 к: 20			
22.02		49.5	20	20	Тител		22.02	
					км 052+279 м: 20			
					км 054+690 см: 20			
Љ .31		58.2	40	-	Перлез		Љ .31	
Љ .46		65.5		-	Фаркаждин		Љ .46	
СЉ 23.01		75.4	20	20	Орловат		СЉ 23.01	
С .04		76.4 64.0	20	20	ОРЛОВАТ СТАЈ. УКР.	30	С .04	
					км 063+187 м: 20	50		
.09 .12	78506	61.9	20	20	Томашевац		.09 .12	78506
Љ .24		56.3		-	Уздин		Љ .24	
Љ .40		45.8	10	10	Ковачица		Љ .40	
С .47 С 0.07	51508,51510, 52402,52404, 52410,70488, 73504,73572	41.3	20	20	ДЕБЕЉАЧА		С .47 С 0.07	51508,51510, 52402,52404, 52410,70488, 73504,73572
					км 034+050 см: 20			
Љ .18		33.9		-	Црепаја		Љ .18	
Љ .28		26.8	20	20	Качарево		Љ .28	
Љ .36		22.3	20	-	Јабuka		Љ .36	
Љ .44		17.7	35	-	Распутница 2а		Љ .44	
0.50		16.1	30	30	ПАНЧЕВО ГЛАВНА СТАНИЦА		0.50	





РЕГИСТАР ВОЗОВА ПО СТРАНАМА 4.3												
Број воза	Стра- на	Релација	Ре- до- ви- тост	% ко- че- ња	% руч. коч.	Серија вучног возила	Макси- мална маса воза (Q)	Режим рада АС уређаја	Макси- мална дужина воза (L)	Возно особље	Пре- воз- ник <sup>(1)</sup>	Примедба
1	2	3	4	5	6	7	8	9	10	11	12	13
<b>48902</b>	24	(Carpi Midia-Вршац)-Томашевац- Нови Сад ранж.- (Ојаци)	P	58	10	645	1600		490	без	SINH	①/②
<b>48903</b>	25	(Ојаци) - Нови Сад ранж.- Томашевац- (Вршац Carpi Midia)	P	61	10	645	1000		490	без	SINH	⑤
<b>51601</b>	27	(Ојаци) - Нови Сад ранж.-Орловат (Вршац)	Φ	61		645	1100		490	без	SINH	
<b>51602</b>	28	Вршац-Орловат-Нови Сад ранж.- Ојаци	Φ	58		645+645	2000		490	без	SINH	
<b>51603</b>	27	(Ојаци) - Нови Сад ранж.-Орловат (Вршац)	Φ	61		645	800		490	без	SINH	
<b>52402</b>	28	Панчево Гл. – Ковачица - Нови Сад ранж. - Суботица тер.	Φ	53		645+645	2200		490	без	SINH	
<b>52403</b>	30	Суботица тер.- Нови Сад ранж.- Орловат- Панчево Гл. ст.	Φ	53		645+645	2200		490	без	SINH	
<b>52404</b>	31	Панчево Гл.- Орловат- Нови Сад ранж.-Суботица тер.	Φ	53		645	1900		490	без	SINH	
<b>52405</b>	30	Суботица тер.- Нови Сад ранж.- Орловат- Панчево Гл.	Φ	53		645	1800		490	без	SINH	
<b>52406</b>	31	Панчево Гл.- Орловат- Нови Сад ранж.-Суботица тер.	Φ	72		661-ol	1700		550	без	CK	
<b>52407</b>	33	Суботица тер.- Нови Сад ранж.- Орловат- Панчево Гл.	Φ	70		661-ol	1600		550	без	CK	
<b>52408</b>	34	Панчево Гл.- Орловат- Нови Сад ранж.-Суботица тер.	Φ	72		753	800		550	без	TA	
<b>52409</b>	33	Суботица тер.- Нови Сад ранж.- Орловат- Панчево Гл.	Φ	53		645	1600		490	без	SINH	
<b>52410</b>	34	Панчево Гл.- Орловат- Нови Сад ранж.-Суботица тер.	Φ	53		645	800		490	без	SINH	
<b>52411</b>	36	Суботица тер.- Нови Сад ранж.- Орловат- Панчево Гл.	Φ	70		753	1300		550	без	TA	
<b>52413</b>	36	Суботица тер.- Нови Сад ранж.- Орловат- Панчево Гл.	Φ	53		645	1100		490	без	SINH	

1	2	3	4	5	6	7	8	9	10	11	12	13
52415	37	Суботица тер.- Нови Сад ранж.- Орловат- Панчево Гл.	Ф	53		645	800		490	без	SINH	
52466	39	Панчево Гл.-Орловат- Нови Сад ранж.- (Ојаци)	Ф	53		645	1800		490	без	SINH	
52467	37	(Ојаци) - Нови Сад ранж.- Панчево Гл.	Ф	53		645	1300		490	без	SINH	
52469	40	(Ојаци) - Нови Сад ранж.- Панчево Гл.	Ф	53		645	900		490	без	SINH	
54482	42	Подбара -Нови Сад ранж.	Ф	25		661-ол	1800		490	без	CK	
54483	42	Нови Сад ранж.- Подбара	Ф	27		661-ол	1800		490	без	CK	
54484	42	Подбара -Нови Сад ранж.	Ф	25		667	900		490	без	KP	
54485	42	Нови Сад ранж.- Подбара	Ф	27		667	900		490	без	KP	
54500	39	Панчево Гл.- Орловат- Нови Сад ранж.	Ф	34		662+662	2300		550	без	GNL	
54501	40	Нови Сад ранж.- Орловат- Панчево Гл.	Ф	31		662+662	2300		550	без	GNL	
54502	43	Панчево Гл.- Орловат- Нови Сад ранж.	Ф	34		645+645	2200		550	без	SINH	
54503	44	Нови Сад ранж.- Орловат- Панчево Гл.	Ф	31		667	1800		550	без	KP	
54504	43	Панчево Гл. ст.- Орловат- Нови Сад ранж.	Ф	34		060	1800		550	без	RTL	
54505	44	Нови Сад ранж.- Орловат- Панчево Гл.	Ф	31		661-ол	1800		550	без	CK	
54506	46	Панчево Гл.- Орловат - Нови Сад ранж.	Ф	34		667	1800		550	без	KP	
54507	47	Нови Сад ранж.- Орловат- Панчево Гл.	Ф	31		060	1800		550	без	RTL	
54508	46	Панчево Гл.- Орловат - Нови Сад ранж.	Ф	34		645	1900		550	без	SINH	
54509	47	Нови Сад ранж.- Орловат- Панчево Гл.	Ф	31		DA060	1700		550	без	ERL	
54510	49	Панчево Гл.- Орловат - Нови Сад ранж.	Ф	34		661-ол	1700		550	без	CK	
54511	50	Нови Сад ранж.- Орловат- Панчево Гл.	Ф	31		667	1400		550	без	KP	

1	2	3	4	5	6	7	8	9	10	11	12	13
54512	49	Панчево Гл.- Орловат- Нови Сад ранж.	Ф	34		DA060	1700		550	без	ERL	
54513	50	Нови Сад ранж.- Орловат- Панчево Гл.	Ф	31		645	1100		550	без	SINH	
54514	52	Панчево Гл.- Орловат - Нови Сад ранж.	Ф	34		667	1400		550	без	KP	
54515	53	Нови Сад ранж.- Орловат- Панчево Гл.	Ф	31		DA060	1000		550	без	ERL	
54516	52	Панчево Гл.- Орловат - Нови Сад ранж.	Ф	34		DA060	1000		550	без	ERL	
54517	53	Нови Сад ранж.- Орловат- Панчево Гл.	Ф	31		662	1000		550	без	GNL	
54518	55	Панчево Гл.-Орловат- Нови Сад ранж.	Ф	34		662	1000		550	без	GNL	
54519	56	Нови Сад ранж.- Орловат- Панчево Гл.	Ф	31		667	900		550	без	KP	
54520	55	Панчево Гл.- Орловат- Нови Сад ранж.	Ф	34		667	900		550	без	KP	
54521	56	Нови Сад ранж.- Орловат- Панчево Гл.	Ф	31		645	800		550	без	SINH	
54522	58	Панчево Гл.- Орловат- Нови Сад ранж.	Ф	34		645	800		550	без	SINH	
54523	59	Нови Сад ранж.-Орловат- Панчево Гл.	Ф	31		060	700		550	без	RTL	
54524	58	Панчево Гл.- Орловат- Нови Сад ранж.	Ф	34		060	700		550	без	RTL	
54530	61	Зрењанин фабрика – Орловат - Нови Сад (радионица ЗГОП)	Ф	34		734/732/ /648	150		150	без	ZGOP	саобраћа везним колосеком бр.2
54531	62	Нови Сад (радионица ЗГОП) - Орловат- Зрењанин фабрика	Ф	31		734/732/ /648	150		150	без	ZGOP	саобраћа везним колосеком бр.2
70488	63	Панчево Гл.- Орловат- Нови Сад ранж.	Ф	34		645	99		40		SINH	
70489	65	Нови Сад ранж.- Орловат- Панчево Гл.	Ф	31		645	99		40		SINH	
71433	65	Нови Сад ранж.- Орловат- Панчево Гл. ст.	Ф			661-ol					CK	
71434	63	Панчево Гл.- Орловат- Нови Сад ранж.	Ф			661-ol					CK	

1	2	3	4	5	6	7	8	9	10	11	12	13
71436	66	Панчево Гл.- Орловат- Нови Сад ранж.	Ф	34		DA 060	126		37		ERL	
71437	68	Нови Сад ранж.- Орловат- Панчево Гл.	Ф	31		DA 060	126		37		ERL	
71488	66	Панчево Гл.- Орловат- Нови Сад ранж.	Ф	34		662	120		40		GNL	
71489	68	Нови Сад ранж.- Орловат- Панчево Гл.	Ф	31		662	120		40		GNL	
71490	69	Томашевац - Нови Сад ранж.	Ф			645					SINH	
71491	70	Нови Сад ранж.- Томашевац	Ф			645					SINH	
72400	71	Подбара -Нови Сад ранж.	Ф			661 - ол.					CK	
72401	72	Нови Сад ранж. - Подбара	Ф			661 - ол.					CK	
72422	72	Зрењанин - Нови Сад (радионица ЗГОП)	Ф			734/732/ 648					ZGOP	
72423	74	Нови Сад (радионица ЗГОП) - Зрењанин	Ф			734/732/ 648					ZGOP	
72452	69	Томашевац – Нови Сад ранж.	Ф	34		647/2 лок. 647					KP	
72453	70	Нови Сад ранж. -Томашевац	Ф	31		647/2 лок. 647					KP	
72470	75	Панчево Гл.- Нови Сад ранж.	Ф	34		648	120		40		Десп.	
72471	76	Нови Сад ранж.- Панчево Гл.	Ф	31		648	120		40		Десп.	
72472	75	Панчево Гл.- Нови Сад ранж.	Ф	34		661	112		40		S RAIL	
72473	76	Нови Сад ранж.- Панчево Гл.	Ф	31		661	112		40		S RAIL	
72476	78	Панчево Гл.- Нови Сад ранж.	Ф	34		753/641	64		40		TA	
72477	80	Нови Сад ранж.- Панчево Гл.	Ф	31		753/641	64		40		TA	
72480	81	Зрењанин фабрика - Нови Сад ранж.	Ф	34		753	72		40		TA	

1	2	3	4	5	6	7	8	9	10	11	12	13
72481	82	Нови Сад ранж. – Зрењанин фабрика	Ф	31		753	72		40		ТА	
72482	78	Панчево Гл.- Нови Сад ранж.	Ф	34		060	118		40		RTL	
72483	80	Нови Сад ранж.- Панчево Гл.	Ф	31		060	118		40		RTL	
72490	81	Зрењанин-Нови Сад ранж.	Ф	34		648	120		40		Десп.	
72491	84	Нови Сад ранж.- Зрењанин	Ф	31		648	120		40		Десп.	
72492	71	Подбара -Нови Сад ранж.	Ф			667					КР	
72493	72	Нови Сад ранж. - Подбара	Ф			667					КР	
72496	85	Панчево Гл. - Нови Сад ранж.	Ф	34		645/070	98		40		РІМК	
72497	86	Нови Сад ранж.- Панчево Гл.	Ф	31		645/070	98		40		РІМК	
72526	85	Панчево Гл.- Орловат- Нови Сад ранж.	Ф			667					КР	
72527	86	Нови Сад ранж.- Орловат- Панчево Гл.	Ф			667					КР	
72529	82	Нови Сад ранж. –Зрењанин фабрика	Ф			667					КР	
72530	88	Зрењанин фабрика - Нови Сад ранж	Ф			667					КР	
73490	88	Зрењанин фабрика - Орловат– Нови Сад ранж.	Ф	34			1600		520			ИЖС
73491	89	Нови Сад ранж.– Орловат - Зрењанин фабрика	Ф	31			1600		520			ИЖС
73494	90	Томашевац – Нови Сад ранж.	Ф	34			1600		530			ИЖС
73495	91	Нови Сад ранж. – Томашевац	Ф	31			1600		530			ИЖС
73496	92	Подбара -Нови Сад ранж.	Ф	25			2000		490			ИЖС
73497	92	Нови Сад ранж. - Подбара	Ф	27			1800		490			ИЖС
73504	93	Панчево Гл. - Томашевац – Нови Сад ранж.	Ф	34			1600		530			ИЖС

1	2	3	4	5	6	7	8	9	10	11	12	13
<b>73505</b>	94	Нови Сад ранж. – Томашевац - Панчево Гл.	Ф	31			1600		530			ИЖС
<b>73506</b>	93	Панчево Гл. – Томашевац- Нови Сад ранж.	Ф	34			2500		530			ИЖС
<b>73507</b>	94	Нови Сад ранж.-Томашевац- Панчево Гл.	Ф	31			2500		530			ИЖС

1)

СВ  
 СК  
 КП  
 Десп.  
 ERL  
 ZGOP  
 ATM  
 NIS  
 TENT  
 TA  
 RTL  
 GNL  
 PIMK  
 S RAIL  
 OBL  
 ENNA  
 SINH  
 RCCS  
 MRAIL

- Србијавоз а.д.  
 - Србија Карго а.д.  
 - KOMBINOVANI PREVOZ doo  
 - Despotija d.o.o.  
 - Eurorail Logistics doo  
 - ZGOP doo Novi Sad  
 - ATM BG doo  
 - Naftna industrija Srbije a.d.  
 - AD EPS Ogranak TENT  
 - Transagent Operator doo  
 - Rail Transport Logistic doo  
 - Global Neologistics doo  
 - PIMK doo  
 - S RAIL doo  
 - OBL Logistic doo  
 - ENNA Transport Bgd doo  
 - Sinhron rail d.o.o.  
 - Rail Cargo Carrier – Serbia d.o.o.  
 - M-RAIL doo za železnički prevoz robe



